



ALLEGATO AA COMUNE DI ROCCAFORZATA

Provincia di Taranto

SERVIZIO ASSETTO DEL TERRITORIO

UFFICIO LAVORI PUBBLICI - PROTEZIONE CIVILE- SUAP- URBANISTICA –

C.A.P. 74020 - TEL.099/5929243 fax 099/5916940 - C.F. 80005170735

p.e.c.: llpp.comuneroccaforzata@pec.rupar.puglia.it [email: comune.roccaforzata@tiscalinet.it](mailto:email:comune.roccaforzata@tiscalinet.it)

Prot. 2987

Roccaforzata, 03 Agosto 2016

Invio tramite PEC ai sensi
D.P.R. 11/02/2005 n.68

REGIONE PUGLIA

Dipartimento Mobilità, qualità urbana,
opere pubbliche e paesaggio

Sezione urbanistica

serviziourbanistica.regione@pec.rupar.puglia.it

REGIONE PUGLIA

Dipartimento Mobilità, qualità urbana,
opere pubbliche e paesaggio

Sezione Assetto del territorio

servizio.assettoterritorio@pec.rupar.puglia.it

REGIONE PUGLIA

Dipartimento Mobilità, qualità urbana,
opere pubbliche e paesaggio

Sezione Ecologia

servizio.ecologia@pec.rupar.puglia.it

REGIONE PUGLIA

Dipartimento Mobilità, qualità urbana,
opere pubbliche e paesaggio

Sezione Ciclo Dei Rifiuti E Bonifica

serv.rifiutiebonifica@pec.rupar.puglia.it

REGIONE PUGLIA

Dipartimento Mobilità, qualità urbana,
opere pubbliche e paesaggio

Sezione Lavori Pubblici

servizio.lavoripubblici@pec.rupar.puglia.it

REGIONE PUGLIA

Dipartimento Mobilità, qualità urbana,
opere pubbliche e paesaggio

Sezione programmazione e gestione del trasporto pubblico locale

servizio.gestionetpl.regione@pec.rupar.puglia.it

REGIONE PUGLIA

Dipartimento Turismo, L'economia
Della Cultura E Valorizzazione Del Territorio

SEZIONE BENI CULTURALI

beniculturali.regione@pec.rupar.puglia.it

REGIONE PUGLIA

Sezione Protezione Civile

servizio.protezionecivile@pec.rupar.puglia.it

COMUNE DI ROCCAFORZATA



Provincia di Taranto

SERVIZIO ASSETTO DEL TERRITORIO

UFFICIO LAVORI PUBBLICI - PROTEZIONE CIVILE- SUAP- URBANISTICA –

C.A.P. 74020 - TEL.099/5929243 fax 099/5916940 - C.F. 80005170735

p.e.c.: llpp.comuneroccaforzata@pec.rupar.puglia.it [email: comune.roccaforzata@tiscalinet.it](mailto:email:comune.roccaforzata@tiscalinet.it)

REGIONE PUGLIA

DIPARTIMENTO AGRICOLTURA, SVILUPPO RURALE ED AMBIENTALE

Sezione Agricoltura

servizioagricoltura@pec.rupar.puglia.it

REGIONE PUGLIA

DIPARTIMENTO AGRICOLTURA, SVILUPPO RURALE ED AMBIENTALE

Sezione Foreste

servizio.foreste.regione@pec.rupar.puglia.it

REGIONE PUGLIA

DIPARTIMENTO AGRICOLTURA, SVILUPPO RURALE ED AMBIENTALE

Sezione Difesa Del Suolo E Rischio Sismico

serviziodifesasuolo.regione@pec.rupar.puglia.it

PROVINCIA DI TARANTO

Settore 10 - Programmazione e Pianificazione del Territorio, Assistenza Tecnica ai Comuni - Progettazione Edilizia

protocollo.generale@pec.provincia.taranto.gov.it

PROVINCIA DI TARANTO

Settore 09 Ecologia ed Ambiente - Aree Protette e Parco Naturale "Terra delle Gravine" - Approvvigionamento idrico - Protezione civile - Edilizia sismica

settore.ambiente@pec.provincia.taranto.gov.it

MINISTERO DEI BENI E DELLE ATTIVITÀ CULTURALI E DEL TURISMO

Soprintendenza per i beni architettonici e paesaggistici per le province di Lecce, Brindisi e Taranto

mbac-sbeap-le@mailcert.beniculturali.it

MINISTERO DEI BENI E DELLE ATTIVITÀ CULTURALI E DEL TURISMO

Soprintendenza Archeologica della Puglia

mbac-sabap-le@mailcert.beniculturali.it

AUTORITA' DI BACINO DELLA PUGLIA

C/o Innova Puglia s.p.a. (EX TECNOPOLIS CSATA)

Strada Provinciale per Casamassima Km. 3

70100 - VALENZANO (Ba)

segreteria@pec.adb.puglia.it

AUTORITA' IDRICA PUGLIESE

Via Borsellino e Falcone n. 2

70125 - BARI

protocollo@pec.aip.gov.it

COMUNE DI ROCCAFORZATA



Provincia di Taranto

SERVIZIO ASSETTO DEL TERRITORIO

UFFICIO LAVORI PUBBLICI - PROTEZIONE CIVILE- SUAP- URBANISTICA –

C.A.P. 74020 - TEL.099/5929243 fax 099/5916940 - C.F. 80005170735

p.e.c.: llpp.comuneroccaforzata@pec.rupar.puglia.it email: comune.roccaforzata@tiscalinet.it

**Azienda Sanitaria Locale
della provincia di Taranto**
protocollo.asl.taranto@pec.rupar.puglia.it

UNIONE DEI COMUNI "MONTEODORO
Servizio Segreteria
servizigenerali@comune.monteparano.ta.it

UNIONE DEI COMUNI "MONTEODORO
Servizio tecnico
raffaele.marinotti@comunesanmarzano.ta.it

ACQUEDOTTO PUGLIESE
Via Cognetti n. 36
70121 – BARI (BA)
clienti@pec.aqp.it

ENAC – Direzione Operatività
Viale del Castro Pretorio 118
00185 Roma
protocollo@pec.enac.gov.it

ENAV S.P.A - Via di SALARIA, 716 - 00100 ROMA (Roma)
protocollogenerale@pec.enav.it

ANAS – Compartimento di Bari
V.le Luigi Einaudi n.15
70125 – BARI (BA)
anas.puglia@postacert.stradeanas.it

CONSORZIO ASI "TARANTO"
postacertificata@pec.asitaranto.it

**ORDINE DEGLI ARCHIETTI PIANIFICATORI PAESAGGISTI E CONSERVATORI
DELLA PROVINCIA DI TARANTO**
architettitaranto@archiworld.it

ORDINE DEGLI INGEGNERI DELLA PROVINCIA DI TARANTO
Via Salinella, 9/11 – 74121 Taranto
ordine.taranto@ingpec.eu

Collegio dei Geometri della Provincia di Taranto
VIA GOBETTI, 5/A
74121 - TARANTO (TA)
taranto@geometriapulia.net

ORDINE DEI DOTTORI AGRONOMI E DEI DOTTORI FORESTALI - TARANTO
Via Berardi,40
74121 - TARANTO (TA)
ordinetaranto@conaf.it



ALLEGATO AA COMUNE DI ROCCAFORZATA

Provincia di Taranto

SERVIZIO ASSETTO DEL TERRITORIO

UFFICIO LAVORI PUBBLICI - PROTEZIONE CIVILE- SUAP- URBANISTICA –

C.A.P. 74020 - TEL.099/5929243 fax 099/5916940 - C.F. 80005170735

p.e.c.: lpp.comuneroccaforzata@pec.rupar.puglia.it email: comune.roccaforzata@tiscalinet.it

OGGETTO: Adozione della Variante di Adeguamento del PUG vigente del Comune di Roccaforzata (TA) al nuovo Piano Paesaggistico Territoriale Regionale (P.P.T.R.).

**“Avviso di indizione Conferenza di servizi decisoria
ex art. 14, c.2, legge n. 241/1990 e ss. mm. ii.”**

FORMA SEMPLIFICATA MODALITÀ ASINCRONA

**Il Responsabile del Servizio Assetto del Territorio
(art. 107 T.U. 267/2000)**

VISTA la delibera di G.C. n. **50 del 24/06/2016** esecutiva, di attribuzione ai componenti della Giunta, ai sensi dell'art. 53 della L. 388/2000 e s.m.e.i, delle funzioni di responsabilità e gestione dei servizi e il Decreto Sindacale n.**07 del 24/06/2016** di assegnazione al Dott. Vincenzo PASTORE dell'incarico di Responsabile dei Servizi: AFFARI GENERALI, DEMOGRAFICI, CONTENZIOSO E CONTRATTI, LAVORI PUBBLICI, URBANISTICA, PROTEZIONE CIVILE, SERVIZI CIMITERIALI, PATRIMONIO;

PREMESSO

- **CHE** il D. Lgs. 22 gennaio 2004 n. 42 "Codice dei beni culturali e del paesaggio" e ss.mm.ii. prevede al combinato disposto degli artt. 143 e 156 che le Regioni, d' intesa con il Ministero per i Beni e le Attività Culturali ed il Ministro dell'Ambiente e della Tutela del territorio, provvedano alla redazione dei Piani Paesaggistici;
- **CHE** il **P.P.T.R.** (Piano Paesaggistico Territoriale della Regione Puglia) è stato adottato con Delibera di G.R.1435 del 2 agosto 2013, pubblicata sul BURP n. 108 del 06.08.2013, successivamente modificato con D.G.R. n. 2022 del 29/10/2013 ed approvato dalla Giunta Regionale con delibera n. 176 del 16 febbraio 2015 (BURP n. 40 del 23.03. 2015), entrando così in vigore il giorno successivo alla sua pubblicazione sul BURP;
- **CHE** nel Comune di Roccaforzata il PUTT/P è stato attuato con la pianificazione paesaggistica di secondo livello mediante il PUG approvato con delibera di C.C. n. 11 del 17/03/2007 pubblicata sul BURP n. 55 del 12/04/2007, la cui conformità paesaggistica è stata attestata dal parere paesaggistico di cui all'art. 5.03 espresso dalla Regione Puglia con deliberazione di Giunta Regionale 3 ottobre 2006 n. 1440, con la quale si è attestata, in dettaglio, la compatibilità del P.U.G. ai contenuti dell'ex art. 9 della L.R. 20/2001, specificando le disposizioni strutturali e programmatiche, aggiornando le indicazioni del P.U.T.T./P. ed aggiornando la cartografia in ordine alle trasformazioni conseguenti alle previsioni del P.U.G., relative alla risorsa e difesa del suolo;



ALLEGATO AA COMUNE DI ROCCAFORZATA

Provincia di Taranto

SERVIZIO ASSETTO DEL TERRITORIO

UFFICIO LAVORI PUBBLICI - PROTEZIONE CIVILE- SUAP- URBANISTICA –

C.A.P. 74020 - TEL.099/5929243 fax 099/5916940 - C.F. 80005170735

p.e.c.: lpp.comuneroccaforzata@pec.rupar.puglia.it email: comune.roccaforzata@tiscalinet.it

- **CHE**, ai sensi dell'art. 2, comma 9, L.R.7 ottobre 2009, n. 20 “Norme per la pianificazione paesaggistica”, i Comuni e le Province adeguano i propri piani urbanistici generali e territoriali alle previsioni del PPTR entro un anno dalla sua entrata in vigore.
- **CHE l’art. 97 comma 3.delle NTA del P.P.T.R.** approvato dalla Giunta Regionale con delibera n. 176 del 16 febbraio 2015 dispone: *“Fermo restando l'espletamento delle procedure di cui ai commi 1-6 dell'art. 11 della L.R.20/2001, il procedimento di adeguamento, finalizzato al rilascio del parere di cui all'art. 96 co. 1 lett. a), ha avvio con l'adozione, da parte dell'Ente locale di una proposta di adeguamento del Piano al PPTR. Tale proposta è tempestivamente trasmessa dall 'Ente locale alla Regione, alla Provincia o ai Comuni interessati, al Ministero, nonché a tutti gli altri Enti competenti volta per volta individuati, al fine di condividere e approfondire alla scala locale le conoscenze, gli obiettivi e le disposizioni normative del PPTR ed acquisirne i rispettivi pareri”;*
- **CHE** con delibera di C.C. n. **03 del 23/03/2016**, si è iniziato il procedimento di **“Adozione della Variante di Adeguamento del PUG vigente del Comune di Roccaforzata al nuovo Piano Paesaggistico Territoriale Regionale (PPTR)”**, approvando gli elaborati scritto-grafici prodotti sia in formato digitale che in formato cartaceo, redatti dall’Arch. GIUSEPPE TRIARICO, dando avvio al procedimento di adeguamento, finalizzato al rilascio del parere di cui all’art. 96 co. 1 lett. a) delle NTA al PPTR;
- **CONSIDERATA** la comunicazione di avvio del procedimento d’ufficio del **06/05/2016** inviata dallo scrivente Ente;
- **RITENUTO** ai sensi dell'art. 97 comma 4 delle N.T.A. del PPTR, di dover procedere alla convocazione di una Conferenza di co-pianificazione, nella forma di Conferenza di Servizi ai sensi della Legge 7 agosto 1990, n. 241 e s.m.i. al fine di condividere gli approfondimenti operati alla scala locale delle conoscenze, degli obiettivi e delle disposizioni normative del PPTR così come proposto nella Variante di Adeguamento del PUG vigente
- **CONSIDERATO** che la conclusione positiva del procedimento è subordinata all'acquisizione dei più pareri, intese, concerti, nulla osta o altri atti di assenso, comunque denominati, resi dalle Amministrazioni in indirizzo (inclusi i gestori di beni o servizi pubblici);

TANTO PREMESSO, VISTI

- ✓ la Legge 7 agosto 1990, n. 241 “Nuove norme sul procedimento amministrativo” ed in particolare gli articoli 14 e seguenti che detta disposizioni in materia di Conferenza di Servizi e ss.mm.ii.;
- ✓ Il D.Lgs. 18 agosto 2000, n. 267 “testo unico delle leggi sull’ordinamento degli enti locali” e ss.mm.ii.;
- ✓ Il D. Lgs. 22 gennaio 2004, n. 42 “Codice dei beni culturali e del paesaggio” e ss.mm.ii.;
- ✓ La L.R. 15.12.2000, n. 25 “Conferimento di funzioni e compiti amministrativi in materia di urbanistica e pianificazione territoriale e di edilizia residenziale pubblica” e ss.mm.ii.;
- ✓ La L.R. 27.07.2001, n. 20. “Norme generali di governo e uso del territorio” e s.m.i.;
- ✓ La L.R. 7.10.2009, n.20 “Norme per la pianificazione paesaggistica” e ss.mm.ii.;

INDICE

Conferenza dei servizi decisoria ai sensi dell’art. 14, c.2, legge n. 241/1990 e s.m.i., da effettuarsi in forma semplificata ed in modalità asincrona ex art. 14-bis, legge n. 241/1990, invitando a parteciparvi le Amministrazioni coinvolte;
ed a tal fine

COMUNE DI ROCCAFORZATA



Provincia di Taranto

SERVIZIO ASSETTO DEL TERRITORIO

UFFICIO LAVORI PUBBLICI - PROTEZIONE CIVILE- SUAP- URBANISTICA –

C.A.P. 74020 - TEL.099/5929243 fax 099/5916940 - C.F. 80005170735

p.e.c.: lpp.comuneroccaforzata@pec.rupar.puglia.it email: comune.roccaforzata@tiscalinet.it

COMUNICA

a) **OGGETTO DELLA DETERMINAZIONE DA ASSUMERE:**

“Adozione della Variante di Adeguamento del PUG vigente del Comune di Roccaforzata al nuovo Piano Paesaggistico Territoriale Regionale (PPTR)”.

La documentazione oggetto della Conferenza e delle determinazioni, le informazioni e i documenti a tali fini utili sono depositati e consultabili presso questo Ente, Servizio Assetto del Territorio, e degli stessi è possibile effettuare download degli elaborati progettuali in premessa dettagliati utilizzando il I files sono reperibili utilizzando il seguente link:

https://www.dropbox.com/sh/h3glsu2bnko5cri/AADVMB_uysAdxZxr-05UAFMia?dl=0

- b) **termine perentorio** entro il quale le amministrazioni coinvolte possono richiedere, ai sensi dell'art. 2, c. 7, legge n. 214/1990, integrazioni documentali o chiarimenti relativi a fatti, stati o qualità non attestati in documenti già in possesso dell'amministrazione stessa o non direttamente acquisibili presso altre pubbliche amministrazioni: **15 (quindici) giorni dalla data di ricezione della presente**
- c) **termine perentorio** entro il quale le amministrazioni coinvolte devono rendere le proprie determinazioni relative alla decisione oggetto della Conferenza, fermo restando l'obbligo di rispettare il termine finale di conclusione del procedimento: **03 novembre 2016**
- d) la data entro dieci giorni dalla scadenza del termine di cui alla lett. c) nella quale si terrà l'eventuale riunione in modalità sincrona ex art. 14-ter, legge n. 241/1990 è la seguente: **13 novembre 2016.**

Si rammenta che entro il termine perentorio di cui alla lett. c) le amministrazioni coinvolte sono tenute a rendere le proprie determinazioni relative alla decisione oggetto della Conferenza. Tali determinazioni sono formulate in termini di assenso o dissenso congruamente motivato e indicano, ove possibile, le modifiche eventualmente necessarie ai fini dell'assenso. Le prescrizioni o condizioni eventualmente indicate ai fini dell'assenso o del superamento del dissenso sono espresse in modo chiaro e analitico e specificano se sono relative a un vincolo derivante da una disposizione normativa o da un atto amministrativo generale ovvero discrezionalmente apposte per la migliore tutela dell'interesse pubblico.

L'eventuale mancata comunicazione della determinazione di cui sopra entro tale termine, ovvero la comunicazione di una determinazione priva dei requisiti indicati, equivalgono ad assenso senza condizioni -fatti salvi i casi in cui disposizioni del diritto dell'Unione europea richiedono l'adozione di provvedimenti espressi. Restano ferme le responsabilità dell'amministrazione, nonché quelle dei singoli dipendenti nei confronti dell'amministrazione, per l'assenso reso, ancorché implicito

Si comunica che la **documentazione relativa al procedimento** in oggetto è depositata presso il Servizio Assetto del Territorio **Comune di Roccaforzata - Via Giovanni XXIII, n.8**, a cui i soggetti invitati potranno rivolgersi per eventuali chiarimenti e informazioni, facendo riferimento ai seguenti recapiti: Geom. Nicola SALAMINO tel 0995929243 fax 0995916940 pec: lpp.comuneroccaforzata@pec.rupar.puglia.it email comune.roccaforzata@tiscalinet.it;

COMUNE DI ROCCAFORZATA



Provincia di Taranto

SERVIZIO ASSETTO DEL TERRITORIO

UFFICIO LAVORI PUBBLICI - PROTEZIONE CIVILE- SUAP- URBANISTICA –

C.A.P. 74020 - TEL.099/5929243 fax 099/5916940 - C.F. 80005170735


p.e.c.: lpp.comuneroccaforzata@pec.rupar.puglia.it email: comune.roccaforzata@tiscalinet.it

E' possibile effettuare download degli elaborati progettuali in premessa dettagliati utilizzando il I files sono reperibili utilizzando il seguente link:

https://www.dropbox.com/sh/h3glsu2bnko5cri/AADVMB_uysAdxZXR-05UAFMia?dl=0

Si dispone la comunicazione del presente provvedimento per via telematica.

Copia del presente atto di convocazione della Conferenza di Servizi sarà pubblicato sul sito internet del Comune di Roccaforzata, sezione news, <http://www.comune.roccaforzata.ta.it/>, al fine di rendere pubblica l'indizione della Conferenza di Servizi ai soggetti portatori di interessi pubblici e privati, individuali, collettivi o diffusi, ai sensi e per gli effetti della L. 241/1990 e s.m.i.



Il Responsabile del Servizio Assetto del Territorio
Dott. Vincenzo PASTORE
(art. 107 T.U. 267/2000)

COMUNE DI ROCCAFORZATA



Provincia di Taranto

SERVIZIO ASSETTO DEL TERRITORIO

UFFICIO LAVORI PUBBLICI - PROTEZIONE CIVILE- SUAP- URBANISTICA –

C.A.P. 74020 - TEL.099/5929243 fax 099/5916940 - C.F. 80005170735

p.e.c.: llpp.comuneroccaforzata@pec.rupar.puglia.it email: comune.roccaforzata@tiscalinet.it

Prot. **4335**

Roccaforzata, **11 Novembre 2016**

Invio tramite PEC ai sensi
D.P.R. 11/02/2005 n.68

REGIONE PUGLIA

Dipartimento Mobilità, qualità urbana,
opere pubbliche e paesaggio

Sezione urbanistica

serviziourbanistica.regione@pec.rupar.puglia.it

REGIONE PUGLIA

Dipartimento Mobilità, qualità urbana,
opere pubbliche e paesaggio

Sezione Assetto del territorio

servizio.assettoterritorio@pec.rupar.puglia.it

REGIONE PUGLIA

Dipartimento Mobilità, qualità urbana,
opere pubbliche e paesaggio

Sezione Ecologia

servizio.ecologia@pec.rupar.puglia.it

REGIONE PUGLIA

Dipartimento Mobilità, qualità urbana,
opere pubbliche e paesaggio

Sezione Ciclo Dei Rifiuti E Bonifica

serv.rifiutiebbonifica@pec.rupar.puglia.it

REGIONE PUGLIA

Dipartimento Mobilità, qualità urbana,
opere pubbliche e paesaggio

Sezione Lavori Pubblici

apq.istruzione_llpp.regione@pec.rupar.puglia.it

REGIONE PUGLIA

Dipartimento Mobilità, qualità urbana,
opere pubbliche e paesaggio

Sezione programmazione e gestione del trasporto pubblico locale

servizio.gestionetpl.regione@pec.rupar.puglia.it

REGIONE PUGLIA

Dipartimento Turismo, L'economia
Della Cultura E Valorizzazione Del Territorio

SEZIONE BENI CULTURALI

beniculturali.regione@pec.rupar.puglia.it

REGIONE PUGLIA

Sezione Protezione Civile

servizio.protezionecivile@pec.rupar.puglia.it



ALLEGATO BB COMUNE DI ROCCAFORZATA

Provincia di Taranto

SERVIZIO ASSETTO DEL TERRITORIO

UFFICIO LAVORI PUBBLICI - PROTEZIONE CIVILE- SUAP- URBANISTICA –

C.A.P. 74020 - TEL.099/5929243 fax 099/5916940 - C.F. 80005170735

p.e.c.: lpp.comuneroccaforzata@pec.rupar.puglia.it email: comune.roccaforzata@tiscalinet.it

REGIONE PUGLIA

DIPARTIMENTO AGRICOLTURA, SVILUPPO RURALE ED AMBIENTALE

Sezione Agricoltura

servizioagricoltura@pec.rupar.puglia.it

REGIONE PUGLIA

DIPARTIMENTO AGRICOLTURA, SVILUPPO RURALE ED AMBIENTALE

Sezione Foreste

servizio.foreste.regione@pec.rupar.puglia.it

REGIONE PUGLIA

DIPARTIMENTO AGRICOLTURA, SVILUPPO RURALE ED AMBIENTALE

Sezione Difesa Del Suolo E Rischio Sismico

serviziodifesasuolo.regione@pec.rupar.puglia.it

PROVINCIA DI TARANTO

Settore 10 - Programmazione e Pianificazione del Territorio, Assistenza Tecnica ai Comuni - Progettazione Edilizia

protocollo.generale@pec.provincia.taranto.gov.it

PROVINCIA DI TARANTO

Settore 09 Ecologia ed Ambiente - Aree Protette e Parco Naturale "Terra delle Gravine" - Approvvigionamento idrico - Protezione civile - Edilizia sismica

settore.ambiente@pec.provincia.taranto.gov.it

MINISTERO DEI BENI E DELLE ATTIVITÀ CULTURALI E DEL TURISMO

Soprintendenza per i beni architettonici e paesaggistici per le province di Lecce, Brindisi e Taranto

mbac-sbeap-le@mailcert.beniculturali.it

MINISTERO DEI BENI E DELLE ATTIVITÀ CULTURALI E DEL TURISMO

Soprintendenza Archeologica della Puglia

mbac-sabap-le@mailcert.beniculturali.it

AUTORITA' DI BACINO DELLA PUGLIA

C/o Innova Puglia s.p.a. (EX TECNOPOLIS CSATA)

Strada Provinciale per Casamassima Km. 3

70100 - VALENZANO (Ba)

segreteria@pec.adb.puglia.it

AUTORITA' IDRICA PUGLIESE

Via Borsellino e Falcone n. 2

70125 - BARI

protocollo@pec.aip.gov.it

COMUNE DI ROCCAFORZATA



Provincia di Taranto

SERVIZIO ASSETTO DEL TERRITORIO

UFFICIO LAVORI PUBBLICI - PROTEZIONE CIVILE- SUAP- URBANISTICA –

C.A.P. 74020 - TEL.099/5929243 fax 099/5916940 - C.F. 80005170735

p.e.c.: lpp.comuneroccaforzata@pec.rupar.puglia.it email: comune.roccaforzata@tiscalinet.it

**Azienda Sanitaria Locale
della provincia di Taranto**
protocollo.asl.taranto@pec.rupar.puglia.it

UNIONE DEI COMUNI "MONTEODORO
Servizio Segreteria
servizigenerali@comune.monteparano.ta.it

UNIONE DEI COMUNI "MONTEODORO
Servizio tecnico
raffaele.marinotti@comunesanmarzano.ta.it

ACQUEDOTTO PUGLIESE
Via Cognetti n. 36
70121 – BARI (BA)
clienti@pec.aqp.it

ENAC – Direzione Operatività
Viale del Castro Pretorio 118
00185 Roma
protocollo@pec.enac.gov.it

ENAV S.P.A - Via di SALARIA, 716 - 00100 ROMA (Roma)
protocollogenerale@pec.enav.it

ANAS – Compartimento di Bari
V.le Luigi Einaudi n.15
70125 – BARI (BA)
anas.puglia@postacert.stradeanas.it

CONSORZIO ASI "TARANTO"
postacertificata@pec.asitaranto.it

**ORDINE DEGLI ARCHIETTI PIANIFICATORI PAESAGGISTI E CONSERVATORI
DELLA PROVINCIA DI TARANTO**
architettitaranto@archiworld.it

ORDINE DEGLI INGEGNERI DELLA PROVINCIA DI TARANTO
Via Salinella, 9/11 – 74121 Taranto
ordine.taranto@ingpec.eu

Collegio dei Geometri della Provincia di Taranto
VIA GOBETTI, 5/A
74121 - TARANTO (TA)
taranto@geometriapulia.net

ORDINE DEI DOTTORI AGRONOMI E DEI DOTTORI FORESTALI - TARANTO
Via Berardi,40
74121 - TARANTO (TA)
ordinetaranto@conaf.it



ALLEGATO BB COMUNE DI ROCCAFORZATA

Provincia di Taranto

SERVIZIO ASSETTO DEL TERRITORIO

UFFICIO LAVORI PUBBLICI - PROTEZIONE CIVILE- SUAP- URBANISTICA –

C.A.P. 74020 - TEL.099/5929243 fax 099/5916940 - C.F. 80005170735

p.e.c.: lpp.comuneroccaforzata@pec.rupar.puglia.it email: comune.roccaforzata@tiscalinet.it

OGGETTO: SOSPENSIONE della Conferenza di servizi decisoria ex art. 14, c.2, legge n. 241/1990 e ss. mm. ii.” Adozione della Variante di Adeguamento del PUG vigente del Comune di Roccaforzata (TA) al nuovo Piano Paesaggistico Territoriale Regionale (P.P.T.R.).

**Il Responsabile del Servizio Assetto del Territorio
(art. 107 T.U. 267/2000)**

VISTE le delibere di G.C. n. **50** del **24/06/2016** esecutiva, e n. G.C. n. **63** di **22/09/2016**, esecutiva, di attribuzione ai componenti della Giunta, ai sensi dell'art. 53 della L. 388/2000 e s.m.e.i, delle funzioni di responsabilità e gestione dei servizi;

VISTO il Decreto Sindacale n.11 del **22/09/2016** di assegnazione al **Sig. Nicola Vitantonio POMES** dell'incarico di Responsabile dei Servizi: AFFARI GENERALI, DEMOGRAFICI, CONTENZIOSO E CONTRATTI, LAVORI PUBBLICI, URBANISTICA, PROTEZIONE CIVILE, SERVIZI CIMITERIALI, PATRIMONIO, oltre alle funzioni relative ai seguenti Uffici e Servizi: FINANZIARIO (UFFICI RAGIONERIA – TRIBUTI – TRATTAMENTO ECONOMICO E GIURIDICO DEL PERSONALE – AMBIENTE) e SERVIZI SOCIALI (INCLUSO LA PUBBLICA ISTRUZIONE);

PREMESSO

- **CHE** con nota Prot. **2987** del **03/08/2016** è stata indetta la Conferenza dei servizi decisoria ai sensi dell'art. 14, c.2, legge n. 241/1990 e smi., da effettuarsi in forma semplificata ed in modalità asincrona ex art. 14-bis, legge n. 241/1990;
- **CHE termine perentorio** entro il quale le amministrazioni coinvolte dovevano rendere le proprie determinazioni relative alla decisione oggetto della Conferenza, fermo restando l'obbligo di rispettare il termine finale di conclusione del procedimento era il **03 novembre 2016**;
- Che il **13 novembre 2016**, scadenza del termine di cui alla lett. c) si doveva tenere la riunione in modalità sincrona ex art. 14-ter, legge n. 241/1990;
- Che con nota PEC Prot. **AOO_145/007452** del **09 Agosto 2016**, acquisita al prot. **4207** del **04/11/2016**, la Regione Puglia, Dipartimento Mobilità, qualità urbana, opere pubbliche e paesaggio, Sezione Tutela e Valorizzazione del Paesaggio richiedeva:
 - Valutare la possibilità di convocare la CDS in forma simultanea ed in modalità sincrona, vista la complessità della determinazione da assumere;
 - indicare come si è adempiuto alle procedure di cui ai commi 1-6 dell'art. 11 della L.R.20/2001.
- Verificato agli atti di Ufficio che si rende necessario procedere alle forme di pubblicità e di partecipazione per l'esatta formazione della "**adozione della Variante di Adeguamento del PUG vigente del Comune di Roccaforzata al nuovo Piano Paesaggistico Territoriale Regionale (PPTR)**", con l'espletamento delle procedure di cui ai commi 1-6 dell'art. 11 della L.R.20/2001;

COMUNE DI ROCCA FORZATA



Provincia di Taranto

SERVIZIO ASSETTO DEL TERRITORIO

UFFICIO LAVORI PUBBLICI - PROTEZIONE CIVILE- SUAP- URBANISTICA –

C.A.P. 74020 - TEL.099/5929243 fax 099/5916940 - C.F. 80005170735

p.e.c.: lpp.comuneroccaforzata@pec.rupar.puglia.it email: comune.roccaforzata@tiscalinet.it

TANTO PREMESSO, VISTI

- ✓ la Legge 7 agosto 1990, n. 241 “Nuove norme sul procedimento amministrativo” ed in particolare gli articoli 14 e seguenti che detta disposizioni in materia di Conferenza di Servizi e ss.mm.ii.;
- ✓ Il D.Lgs. 18 agosto 2000, n. 267 “testo unico delle leggi sull’ordinamento degli enti locali” e ss.mm.ii.;
- ✓ Il D. Lgs. 22 gennaio 2004, n. 42 “Codice dei beni culturali e del paesaggio” e ss.mm.ii.;
- ✓ La L.R. 15.12.2000, n. 25 “Conferimento di funzioni e compiti amministrativi in materia di urbanistica e pianificazione territoriale e di edilizia residenziale pubblica” e ss.mm.ii.;
- ✓ La L.R. 27.07.2001, n. 20. “Norme generali di governo e uso del territorio” e s.m.i.;
- ✓ La L.R. 7.10.2009, n.20 “Norme per la pianificazione paesaggistica” e ss.mm.ii.;

SOSPENDE

La Conferenza dei servizi decisoria ai sensi dell’art. 14, c.2, legge n. 241/1990 e smi., indetta con nota Prot. **2987** del **03/08/2016** per procedere alle forme di pubblicità e di partecipazione per l’esatta formazione della **“adozione della Variante di Adeguamento del PUG vigente del Comune di Roccaforzata al nuovo Piano Paesaggistico Territoriale Regionale (PPTR)”**, con l’espletamento delle procedure di cui ai commi 1-6 dell’art. 11 della L.R.20/2001;

Si dispone la comunicazione del presente provvedimento per via telematica.

Copia del presente atto di convocazione della Conferenza di Servizi sarà pubblicato sul sito internet del Comune di Roccaforzata, sezione news, <http://www.comune.roccaforzata.ta.it/>, al fine di rendere pubblica l’indizione della Conferenza di Servizi ai soggetti portatori di interessi pubblici e privati, individuali, collettivi o diffusi, ai sensi e per gli effetti della L. 241/1990 e s.m.i.

Il Responsabile Del Servizio Assetto Del Territorio

Sig. Nicola Vitantonio POMES

(art. 107 T.U.D. Lgs. 267/2000)





ALLEGATO CC COMUNE DI ROCCAFORZATA

Provincia di Taranto

SERVIZIO ASSETTO DEL TERRITORIO

UFFICIO LAVORI PUBBLICI - PROTEZIONE CIVILE- SUAP- URBANISTICA –

C.A.P. 74020 - TEL.099/5929243 fax 099/5916940 - C.F. 80005170735

p.e.c.: llpp.comuneroccaforzata@pec.rupar.puglia.it email: comune.roccaforzata@tiscalinet.it

Prot. 2160

Roccaforzata, 27/06/2017

Invio tramite PEC ai sensi
D.P.R. 11/02/2005 n.68

REGIONE PUGLIA

Dipartimento Mobilità, qualità urbana,
opere pubbliche e paesaggio

Sezione urbanistica

serviziourbanistica.regione@pec.rupar.puglia.it

REGIONE PUGLIA

Dipartimento Mobilità, qualità urbana,
opere pubbliche e paesaggio

Sezione Assetto del territorio

servizio.assettoterritorio@pec.rupar.puglia.it

REGIONE PUGLIA

Dipartimento Mobilità, qualità urbana,
opere pubbliche e paesaggio

Sezione Ecologia

servizio.ecologia@pec.rupar.puglia.it

REGIONE PUGLIA

Dipartimento Mobilità, qualità urbana,
opere pubbliche e paesaggio

Sezione Ciclo Dei Rifiuti E Bonifica

serv.rifiutiebbonifica@pec.rupar.puglia.it

REGIONE PUGLIA

Dipartimento Mobilità, qualità urbana,
opere pubbliche e paesaggio

Sezione Lavori Pubblici

apq.istruzione_llpp.regione@pec.rupar.puglia.it

REGIONE PUGLIA

Dipartimento Mobilità, qualità urbana,
opere pubbliche e paesaggio

Sezione programmazione e gestione del trasporto pubblico locale

servizio.gestionetpl.regione@pec.rupar.puglia.it

REGIONE PUGLIA

Dipartimento Turismo, L'economia
Della Cultura E Valorizzazione Del Territorio

SEZIONE BENI CULTURALI

beniculturali.regione@pec.rupar.puglia.it

REGIONE PUGLIA

Sezione Protezione Civile

servizio.protezionecivile@pec.rupar.puglia.it

COMUNE DI ROCCAFORZATA



Provincia di Taranto

SERVIZIO ASSETTO DEL TERRITORIO

UFFICIO LAVORI PUBBLICI - PROTEZIONE CIVILE- SUAP- URBANISTICA –

C.A.P. 74020 - TEL.099/5929243 fax 099/5916940 - C.F. 80005170735

p.e.c.: llpp.comuneroccaforzata@pec.rupar.puglia.it [email: comune.roccaforzata@tiscalinet.it](mailto:email:comune.roccaforzata@tiscalinet.it)

REGIONE PUGLIA

DIPARTIMENTO AGRICOLTURA, SVILUPPO RURALE ED AMBIENTALE

Sezione Agricoltura

servizioagricoltura@pec.rupar.puglia.it

REGIONE PUGLIA

DIPARTIMENTO AGRICOLTURA, SVILUPPO RURALE ED AMBIENTALE

Sezione Foreste

servizio.foreste.regione@pec.rupar.puglia.it

REGIONE PUGLIA

DIPARTIMENTO AGRICOLTURA, SVILUPPO RURALE ED AMBIENTALE

Sezione Difesa Del Suolo E Rischio Sismico

serviziodifesasuolo.regione@pec.rupar.puglia.it

PROVINCIA DI TARANTO

Settore 10 - Programmazione e Pianificazione del Territorio, Assistenza Tecnica ai Comuni - Progettazione Edilizia

protocollo.generale@pec.provincia.taranto.gov.it

PROVINCIA DI TARANTO

Settore 09 Ecologia ed Ambiente - Aree Protette e Parco Naturale "Terra delle Gravine" - Approvvigionamento idrico - Protezione civile - Edilizia sismica

settore.ambiente@pec.provincia.taranto.gov.it

SEGRETARIATO REGIONALE DEL MINISTERO DEI BENI E DELLE ATTIVITA' CULTURALI E DEL TURISMO PER LA PUGLIA

mbac-sr-pug@mailcert.beniculturali.it

MINISTERO DEI BENI E DELLE ATTIVITÀ CULTURALI E DEL TURISMO

Soprintendenza per i beni architettonici e paesaggistici per le province di Lecce, Brindisi e Taranto

mbac-sbeap-le@mailcert.beniculturali.it

MINISTERO DEI BENI E DELLE ATTIVITÀ CULTURALI E DEL TURISMO

Soprintendenza Archeologica della Puglia

mbac-sabap-le@mailcert.beniculturali.it

AUTORITA' DI BACINO DELLA PUGLIA

C/o Innova Puglia s.p.a. (EX TECNOPOLIS CSATA)

Strada Provinciale per Casamassima Km. 3

70100 - VALENZANO (Ba)

segreteria@pec.adb.puglia.it

COMUNE DI ROCCA FORZATA



Provincia di Taranto

SERVIZIO ASSETTO DEL TERRITORIO

UFFICIO LAVORI PUBBLICI - PROTEZIONE CIVILE- SUAP- URBANISTICA –

C.A.P. 74020 - TEL.099/5929243 fax 099/5916940 - C.F. 80005170735

p.e.c.: lpp.comuneroccaforzata@pec.rupar.puglia.it email: comune.roccaforzata@tiscalinet.it

AUTORITA' IDRICA PUGLIESE

Via Borsellino e Falcone n. 2

70125 - BARI

protocollo@pec.aip.gov.it

**Azienda Sanitaria Locale
della provincia di Taranto**

protocollo.asl.taranto@pec.rupar.puglia.it

UNIONE DEI COMUNI "MONTE DORO

Servizio Segreteria

servizigenerali@comune.monteparano.ta.it

UNIONE DEI COMUNI "MONTE DORO

Servizio tecnico

raffaele.marinotti@comunesanmarzano.ta.it

Al sig. Sindaco

del Comune di SAN GIORGIO JONICO (TA)

segreteria@pec.sangiorgioionico.gov.it

Al sig. Sindaco

del Comune di SAN GIORGIO JONICO (TA)

segreteria@pec.sangiorgioionico.gov.it

Al sig. Sindaco

del Comune di MONTEPARANO (TA)

statocivile.comune.monteparano@pec.rupar.puglia.it

Al sig. Sindaco

del Comune di FAGGIANO (TA)

segreteria.comunefaggiano@pec.rupar.puglia.it

ACQUEDOTTO PUGLIESE

Via Cognetti n. 36

70121 – BARI (BA)

clienti@pec.aqp.it

ENAC – Direzione Operatività

Viale del Castro Pretorio 118

00185 Roma

protocollo@pec.enac.gov.it

ENAV S.P.A - Via di SALARIA, 716 - 00100 ROMA (Roma)

protocollogenerale@pec.enav.it

ANAS – Compartimento di Bari

V.le Luigi Einaudi n.15

COMUNE DI ROCCA FORZATA



Provincia di Taranto

SERVIZIO ASSETTO DEL TERRITORIO

UFFICIO LAVORI PUBBLICI - PROTEZIONE CIVILE- SUAP- URBANISTICA –

C.A.P. 74020 - TEL.099/5929243 fax 099/5916940 - C.F. 80005170735

p.e.c.: llpp.comuneroccaforzata@pec.rupar.puglia.it email: comune.roccaforzata@tiscalinet.it

70125 – BARI (BA)

anas.puglia@postacert.stradeanas.it

CONSORZIO ASI “TARANTO”

postacertificata@pec.asitaranto.it

ORDINE DEGLI ARCHIETTI PIANIFICATORI PAESAGGISTI E CONSERVATORI DELLA PROVINCIA DI TARANTO

architettitaranto@archiworld.it

ORDINE DEGLI INGEGNERI DELLA PROVINCIA DI TARANTO

Via Salinella, 9/11 – 74121 Taranto

ordine.taranto@ingpec.eu

Collegio dei Geometri della Provincia di Taranto

VIA GOBETTI, 5/A

74121 - TARANTO (TA)

taranto@geometriapulia.net

ORDINE DEI DOTTORI AGRONOMI E DEI DOTTORI FORESTALI - TARANTO

Via Berardi,40

74121 - TARANTO (TA)

ordinetaranto@conaf.it

OGGETTO: Adozione della Variante di Adeguamento del PUG vigente del Comune di Roccaforzata (TA) al nuovo Piano Paesaggistico Territoriale Regionale (P.P.T.R.).

“Conferenza di servizi decisoria ex art. 14, legge n. 241/1990” Forma simultanea in modalità sincrona – Indizione

Il Responsabile del Servizio Assetto del Territorio
(art. 107 T.U. 267/2000)

VISTE le delibere di G.C. n. **50** del **24/06/2016** esecutiva, e n. **20** del **28/03/2017** di attribuzione ai componenti della Giunta, ai sensi dell’art. 53 della L. 388/2000 e s.m.e.i, delle funzioni di responsabilità e gestione dei servizi e il Decreto Sindacale n.**17** del **27/03/2017** di assegnazione al **Dott. Vincenzo PASTORE** dell’incarico di Responsabile dei Servizi: **LAVORI PUBBLICI, URBANISTICA, PROTEZIONE CIVILE;**



ALLEGATO CC COMUNE DI ROCCAFORZATA

Provincia di Taranto

SERVIZIO ASSETTO DEL TERRITORIO

UFFICIO LAVORI PUBBLICI - PROTEZIONE CIVILE- SUAP- URBANISTICA –

C.A.P. 74020 - TEL.099/5929243 fax 099/5916940 - C.F. 80005170735

p.e.c.: llpp.comuneroccaforzata@pec.rupar.puglia.it email: comune.roccaforzata@tiscalinet.it

PREMESSO

- **CHE** il D. Lgs. 22 gennaio 2004 n. 42 "Codice dei beni culturali e del paesaggio" e ss.mm.ii. prevede al combinato disposto degli artt. 143 e 156 che le Regioni, d' intesa con il Ministero per i Beni e le Attività Culturali ed il Ministro dell'Ambiente e della Tutela del territorio, provvedano alla redazione dei Piani Paesaggistici;
- **CHE** il **P.P.T.R.** (Piano Paesaggistico Territoriale della Regione Puglia) è stato adottato con Delibera di G.R.1435 del 2 agosto 2013, pubblicata sul BURP n. 108 del 06.08.2013, successivamente modificato con D.G.R. n. 2022 del 29/10/2013 ed approvato dalla Giunta Regionale con delibera n. 176 del 16 febbraio 2015 (BURP n. 40 del 23.03. 2015), entrando così in vigore il giorno successivo alla sua pubblicazione sul BURP;
- **CHE** nel Comune di Roccaforzata il PUTT/P è stato attuato con la pianificazione paesaggistica di secondo livello mediante il PUG approvato con delibera di C.C. n. 11 del 17/03/2007 pubblicata sul BURP n. 55 del 12/04/2007, la cui conformità paesaggistica è stata attestata dal parere paesaggistico di cui all'art. 5.03 espresso dalla Regione Puglia con deliberazione di Giunta Regionale 3 ottobre 2006 n. 1440, con la quale si è attestata, in dettaglio, la compatibilità del P.U.G. ai contenuti dell'ex art. 9 della L.R. 20/2001, specificando le disposizioni strutturali e programmatiche, aggiornando le indicazioni del P.U.T.T./P. ed aggiornando la cartografia in ordine alle trasformazioni conseguenti alle previsioni del P.U.G., relative alla risorsa e difesa del suolo;
- **CHE**, ai sensi dell'art. 2, comma 9, L.R.7 ottobre 2009, n. 20 "Norme per la pianificazione paesaggistica", i Comuni e le Province adeguano i propri piani urbanistici generali e territoriali alle previsioni del PPTR entro un anno dalla sua entrata in vigore.
- **CHE l'art. 97 comma 3.delle NTA del P.P.T.R.** approvato dalla Giunta Regionale con delibera n. 176 del 16 febbraio 2015 dispone: *"Fermo restando l'espletamento delle procedure di cui ai commi 1-6 dell'art. 11 della L.R.20/2001, il procedimento di adeguamento, finalizzato al rilascio del parere di cui all'art. 96 co. 1 lett. a), ha avvio con l'adozione, da parte dell'Ente locale di una proposta di adeguamento del Piano al PPTR. Tale proposta è tempestivamente trasmessa dall 'Ente locale alla Regione, alla Provincia o ai Comuni interessati, al Ministero, nonché a tutti gli altri Enti competenti volta per volta individuati, al fine di condividere e approfondire alla scala locale le conoscenze, gli obiettivi e le disposizioni normative del PPTR ed acquisirne i rispettivi pareri"*;
- **CHE** con delibera di C.C. n. **03 del 23/03/2016**, si è iniziato il procedimento di **"Adozione della Variante di Adeguamento del PUG vigente del Comune di Roccaforzata al nuovo Piano Paesaggistico Territoriale Regionale (PPTR)"**, approvando gli elaborati scritto-grafici prodotti sia in formato digitale che in formato cartaceo, redatti dall'Arch. GIUSEPPE TRIARICO, dando avvio al procedimento di adeguamento, finalizzato al rilascio del parere di cui all'art. 96 co. 1 lett. a) delle NTA al PPTR;
- **VISTA** la comunicazione di avvio del procedimento del **06/05/2016** inviata dallo scrivente Ente alla Regione Puglia- Sezione Urbanistica, alla MIBACT ed ai Comuni limitrofi;
- **CHE** con nota Prot. **2987 del 03/08/2016** è stata indetta la Conferenza dei servizi decisoria ai sensi dell'art.

COMUNE DI ROCCA FORZATA



Provincia di Taranto

SERVIZIO ASSETTO DEL TERRITORIO

UFFICIO LAVORI PUBBLICI - PROTEZIONE CIVILE- SUAP- URBANISTICA –

C.A.P. 74020 - TEL.099/5929243 fax 099/5916940 - C.F. 80005170735

p.e.c.: llpp.comuneroccaforzata@pec.rupar.puglia.it email: comune.roccaforzata@tiscalinet.it

14, c.2, legge n. 241/1990 e smi., da effettuarsi in forma semplificata ed in modalità asincrona ex art. 14-bis, legge n. 241/1990;

- **CHE termine perentorio** entro il quale le amministrazioni coinvolte dovevano rendere le proprie determinazioni relative alla decisione oggetto della Conferenza, fermo restando l'obbligo di rispettare il termine finale di conclusione del procedimento era il **03 novembre 2016**;
- **CHE il 13 novembre 2016**, scadenza del termine di cui alla lett. c) si doveva tenere la riunione in modalità sincrona ex art. 14-ter, legge n. 241/1990;
- **CHE** con nota PEC Prot. **AOO_145/007452** del **09 Agosto 2016**, acquisita al prot. **4207** del **04/11/2016**, la Regione Puglia, Dipartimento Mobilità, qualità urbana, opere pubbliche e paesaggio, Sezione Tutela e Valorizzazione del Paesaggio richiedeva:
 - Valutare la possibilità di convocare la CDS in forma simultanea ed in modalità sincrona, vista la complessità della determinazione da assumere;
 - indicare come si è adempiuto alle procedure di cui ai commi 1-6 dell'art. 11 della L.R.20/2001.
- **CHE** con propria nota prot. **4335** del **11/11/2016** **si sospendeva la Conferenza dei servizi** decisoria ai sensi dell'art. 14, c.2, legge n. 241/1990 e smi., indetta con nota Prot. 2987 del 03/08/2016 per procedere alle forme di pubblicità e di partecipazione per l'esatta formazione della "adozione della Variante di Adeguamento del PUG vigente del Comune di Roccaforzata al nuovo Piano Paesaggistico Territoriale Regionale (PPTR)", con l'espletamento delle procedure di cui ai commi 1-6 dell'art. 11 della L.R.20/2001;
- **VERIFICATO** agli atti di Ufficio che si rendeva necessario procedere alle forme di pubblicità e di partecipazione per l'esatta formazione della "adozione della Variante di Adeguamento del PUG vigente del Comune di Roccaforzata al nuovo Piano Paesaggistico Territoriale Regionale (PPTR)", con **l'espletamento delle procedure di cui ai commi 1-6 dell'art. 11 della L.R.20/2001**, che si sono così formalizzate:
 1. Deposito Prot. 4716 del 24/11/2016 presso la Segreteria dell'Ente della delibera del Consiglio Comunale n. **03** del **23/03/2016**, ad oggetto: "**Adozione della Variante di Adeguamento del PUG vigente del Comune di Roccaforzata al nuovo Piano Paesaggistico Territoriale Regionale (PPTR)**", e degli elaborati scritto-grafici in formato cartaceo, redatti dall'Arch. GIUSEPPE TRIARICO, per **60 (sessanta) giorni consecutivi** dal **28/11/2016**, in libera visione al pubblico, con possibilità di **presentare proprie osservazioni, anche ai sensi dell'articolo 9 della L. 241/90, entro 60 giorni dalla data di deposito.**
 2. **affissione all'albo pretorio e affissione nei luoghi pubblici** per **60 giorni** consecutivi dal **28/11/2016** del manifesto che pubblicizzava il presente deposito.
 3. **Pubblicazione su n. 3 quotidiani: La Gazzetta del Mezzogiorno, Nuovo Quotidiano di Puglia Ed. TARANTO, TARANTO buonasera – in data 28/11/2016 dell'avviso di avvenuto deposito della** delibera di C.C. n. **03** del **23/03/2016**, con la quale si è "**Adottata la Variante di Adeguamento del PUG vigente al nuovo Piano Paesaggistico Territoriale Regionale (PPTR)**"



COMUNE DI ROCCAFORZATA

Provincia di Taranto

SERVIZIO ASSETTO DEL TERRITORIO

UFFICIO LAVORI PUBBLICI - PROTEZIONE CIVILE- SUAP- URBANISTICA –

C.A.P. 74020 - TEL.099/5929243 fax 099/5916940 - C.F. 80005170735

p.e.c.: llpp.comuneroccaforzata@pec.rupar.puglia.it email: comune.roccaforzata@tiscalinet.it

4. Restituzione da parte dell'Ufficio Segreteria - Messo Comunale dell'annotazione di avvenuta affissione all'albo pretorio al nr. 614 del 28/11/2016 per 60 gg., comunicando che **"non sono pervenute osservazioni"**
5. Presa d'atto del Consiglio Comunale con delibera n. 06 del 14/03/2017 ad oggetto: ed ESAME OSSERVAZIONI. Adozione della Variante di Adeguamento del PUG vigente del Comune di Roccaforzata al nuovo Piano Paesaggistico Territoriale Regionale (PPTR)", con la quale si da atto che **"non sono pervenute osservazioni"**.
 - **VISTA** la nota prot. n. **3852** del **13.10.2016** del Responsabile del servizio Assetto del Territorio, relativa all'applicabilità delle condizioni di esclusione dalla procedura di VAS della "Variante di adeguamento del PUG vigente del Comune di Roccaforzata (TA) al nuovo piano paesaggistico Territoriale Regionale", ai sensi dell'art. 7, comma 7.2, lettera b) del regolamento regionale n.18/2013;
 - **VISTA** la **DETERMINAZIONE DEL DIRIGENTE SERVIZIO VAS** della Regione Puglia **18 gennaio 2017**, n. **6** (Bollettino Ufficiale della Regione Puglia - n. 12 del 26-1-2017), con la quale si è dichiarata la sussistenza delle condizioni di esclusione di cui all'art.7, comma 7.2, lettera b) del Regolamento Regionale 9 ottobre 2013, n. 18 e, conseguentemente, di dichiarare assolti gli adempimenti in materia di Valutazione Ambientale Strategica per la "Variante di adeguamento del PUG vigente del Comune di Roccaforzata (TA) al nuovo piano paesaggistico Territoriale Regionale", demandando a questo Ente, in qualità di autorità procedente, l'assolvimento degli obblighi stabiliti dall'articolo 7 del suddetto regolamento, con particolare riferimento all'obbligo di dare atto della conclusione della presente procedura nell'ambito dei provvedimenti di adozione e approvazione della variante in oggetto;
 - **RITENUTO** ai sensi dell'art. 97 comma 4 delle N.T.A. del PPTR, di dover procedere alla convocazione di una Conferenza di co-pianificazione, nella forma di Conferenza di Servizi ai sensi della Legge 7 agosto 1990, n. 241 e s.m.i. al fine di condividere gli approfondimenti operati alla scala locale delle conoscenze, degli obiettivi e delle disposizioni normative del PPTR così come proposto nella Variante di Adeguamento del PUG vigente;
 - **CONSIDERATO** che la conclusione positiva del procedimento è subordinata all'acquisizione dei più pareri, intese, concerti, nulla osta o altri atti di assenso, comunque denominati, resi dalle Amministrazioni in indirizzo (inclusi i gestori di beni o servizi pubblici) e visti i seguenti **pareri già rilasciati**:
 - **Acquedotto Pugliese SPA Prot. 0103013 del 04/10/2016;**
 - **Regione puglia – Sezione PROTEZIONE CIVILE prot. 8637 del 22/08/2016**
 - **Anas s.p.a. Prot. 25222-P del 16/09/2016**
 - **Autorità Idrica Pugliese prot. 5444 del 31/10/2016**
 - **AdBP Autorità di Bacino della Puglia Prot. 14345 del 02/11/2016**
 - **Regione Puglia Sezione Tutela e Valorizzazione del Paesaggio Prot. 7452 del 09/08/2016;**
 - **Regione Puglia SERVIZIO VAS prot. 10226 del 02/09/2016, prot. 12264 del 09/11/2016 e prot. 798 del 27/01/2017**



ALLEGATO CC COMUNE DI ROCCAFORZATA

Provincia di Taranto

SERVIZIO ASSETTO DEL TERRITORIO

UFFICIO LAVORI PUBBLICI - PROTEZIONE CIVILE- SUAP- URBANISTICA –

C.A.P. 74020 - TEL.099/5929243 fax 099/5916940 - C.F. 80005170735

p.e.c.: llpp.comuneroccaforzata@pec.rupar.puglia.it email: comune.roccaforzata@tiscalinet.it

TANTO PREMESSO, VISTI

- ✓ la Legge 7 agosto 1990, n. 241 “Nuove norme sul procedimento amministrativo” ed in particolare gli articoli 14 e seguenti che detta disposizioni in materia di Conferenza di Servizi e ss.mm.ii.;
- ✓ Il D.Lgs. 18 agosto 2000, n. 267 “testo unico delle leggi sull’ordinamento degli enti locali” e ss.mm.ii.;
- ✓ Il D. Lgs. 22 gennaio 2004, n. 42 “Codice dei beni culturali e del paesaggio” e ss.mm.ii.;
- ✓ La L.R. 15.12.2000, n. 25 “Conferimento di funzioni e compiti amministrativi in materia di urbanistica e pianificazione territoriale e di edilizia residenziale pubblica” e ss.mm.ii.;
- ✓ La L.R. 27.07.2001, n. 20. “Norme generali di governo e uso del territorio” e s.m.i.;
- ✓ La L.R. 7.10.2009, n.20 “Norme per la pianificazione paesaggistica” e ss.mm.ii.;

INDICE

Conferenza dei servizi decisoria ai sensi dell’art. 14, c.2, legge n. 241/1990 e smi., da effettuarsi in forma simultanea ed in modalità sincrona ex art. 14-ter, legge n. 241/1990, invitando a parteciparvi le Amministrazioni coinvolte in data **17/07/2017** ORE **10,00** presso **REGIONE PUGLIA** Dipartimento Mobilità, qualità urbana, opere pubbliche e paesaggio **Sezione Assetto del territorio Via Gentile, 52 70126 BARI (BA)**, ed a tal fine

COMUNICA

a) **OGGETTO DELLA DETERMINAZIONE DA ASSUMERE:**

“Adozione della Variante di Adeguamento del PUG vigente del Comune di Roccaforzata al nuovo Piano Paesaggistico Territoriale Regionale (PPTR)”.

La documentazione oggetto della Conferenza e delle determinazioni, le informazioni e i documenti a tali fini utili sono depositati e consultabili presso questo Ente, Servizio Assetto del Territorio, e degli stessi è possibile effettuare download degli elaborati progettuali in premessa dettagliati utilizzando il I files sono reperibili utilizzando il seguente link:

https://www.dropbox.com/sh/h3glsu2bnko5cri/AADVMB_uysAdxZXr-05UAFMia?dl=0

OPPURE



ALLEGATO CC COMUNE DI ROCCAFORZATA

Provincia di Taranto

SERVIZIO ASSETTO DEL TERRITORIO

UFFICIO LAVORI PUBBLICI - PROTEZIONE CIVILE- SUAP- URBANISTICA –

C.A.P. 74020 - TEL.099/5929243 fax 099/5916940 - C.F. 80005170735

p.e.c.: llpp.comuneroccaforzata@pec.rupar.puglia.it email: comune.roccaforzata@tiscalinet.it

http://ecologia.regione.puglia.it/portal/sit_vas/Elenchi/Piani+esclusi+da+VAS+r.r+18-2013/VasResElenchiWindow?select_praticaCodice=VASRES-76-2016&select_praticaId=121179&azionelink=dettaglioPratica&select_ufficio=U073023&action=e&windo_wstate=normal&select_comune=null&mode=view


- b) ***termine perentorio*** entro il quale le amministrazioni coinvolte possono richiedere, ai sensi dell'art. 2, c. 7, legge n. 214/1990, integrazioni documentali o chiarimenti relativi a fatti, stati o qualità non attestati in documenti già in possesso dell'amministrazione stessa o non direttamente acquisibili presso altre pubbliche amministrazioni: **5 (CINQUE) giorni dalla data di ricezione della presente;**
- c) ***termine perentorio*** entro il quale le amministrazioni coinvolte devono rendere le proprie determinazioni relative alla decisione oggetto della Conferenza, fermo restando l'obbligo di rispettare il termine finale di conclusione del procedimento: **13/07/2017;**
- d) la data entro dieci giorni dalla scadenza del termine di cui alla lett. c) nella quale si terrà la riunione in modalità sincrona ex art. 14-ter, legge n. 241/1990 è la seguente: **17/07/2017.**

Si rammenta che ciascun soggetto od amministrazione convocato alla riunione è rappresentato da un unico soggetto abilitato ad esprimere definitivamente e in modo univoco e vincolante la posizione dell'amministrazione stessa su tutte le decisioni di competenza della conferenza, anche indicando le modifiche progettuali eventualmente necessarie ai fini dell'assenso;


Per qualsiasi ulteriore informazione o chiarimento si forniscono di seguito i riferimenti: Servizio Assetto del Territorio **Comune di Roccaforzata - Via Giovanni XXIII, n.8**, a cui i soggetti invitati potranno rivolgersi per eventuali chiarimenti e informazioni, facendo riferimento ai seguenti recapiti: Geom. Nicola SALAMINO tel 0995929243 fax 0995916940 pec: llpp.comuneroccaforzata@pec.rupar.puglia.it email [email: comune.roccaforzata@tiscalinet.it](mailto:comune.roccaforzata@tiscalinet.it);

Si dispone la comunicazione del presente provvedimento per via telematica.

Copia del presente atto di convocazione della Conferenza di Servizi sarà pubblicato sul sito internet del Comune di Roccaforzata, sezione news, <http://www.comune.roccaforzata.ta.it/>, al fine di rendere pubblica l'indizione della Conferenza di Servizi ai soggetti portatori di interessi pubblici e privati, individuali, collettivi o diffusi, ai sensi e per gli effetti della L. 241/1990 e s.m.i.



Il Responsabile del Servizio Assetto del Territorio
Dott. Vincenzo PASTORE
(art. 107 T.U. 267/2000)



Compatibilità paesaggistica della Variante di Adeguamento del PUG di Roccaforzata (TA) al Piano Paesaggistico Territoriale Regionale (PPTR) ai sensi dell'art. 97 delle NTA del PPTR.

**CONFERENZA DI SERVIZI
VERBALE del 17 luglio 2017**

Il giorno 17.07.2017 alle ore 10,00 presso gli Uffici della Sezione Tutela e Valorizzazione del Paesaggio della Regione Puglia, si è tenuta la prima seduta della Conferenza di Servizi convocata dal Comune di Roccaforzata con nota n. 2160 del 27.06.2017 per il parere di compatibilità paesaggistica dell'Adeguamento del PUG vigente al PPTR ai sensi degli artt. 96 comma 1 lett. a) e 97 delle NTA del PPTR.

Sono presenti come da foglio presenze allegato:


- Ing. Barbara Loconsole , Dirigente della Sezione Tutela e Valorizzazione del Paesaggio della Regione Puglia;
- Il Sig. Cannarile Luigi –ViceSindaco del Comune di Roccaforzata delegato con atto Prot. 2341 del 17/07/2017;
- D.ssa Eugenia VANTAGGIATO – Direttore del Segretariato Regionale del Ministero dei Beni e delle Attivita' Culturali e del Turismo per la Puglia
- Il Sig. Roberto CORALLO, Assessore-Responsabile del Servizio SUAP del Comune di Roccaforzata;
- Arch. Luigia Capurso– Funzionario della Sezione Tutela e Valorizzazione del Paesaggio della Regione Puglia;
- Arch. Aldo Creanza– Funzionario della Sezione Tutela e Valorizzazione del Paesaggio della Regione Puglia;
- Arch. Filomena Delle Foglie, Funzionario della Sezione Tutela e Valorizzazione del Paesaggio della Regione Puglia;
- Geom. Nicola SALAMINO funzionario del Settore Urbanistica del Comune di Roccaforzata;
- L'ing. Angelo MICOLUCCI Consigliere delegato dall'Ordine degli Ingegneri della Provincia di Taranto con atto del 17/07/2017 ;
- Arch. D'ONGHIA Margherita funzionario dell'AdB;
- Arch. Federica GRECO Funzionario della Sezione Strumentazione Urbanistica della Regione Puglia.

Svolge le funzioni di segretario verbalizzante Geom. Nicola SALAMINO, funzionario comunale, coadiuvato dall'Arch. Luigia Capurso, funzionario regionale.

Si dà atto altresì che sono pervenute le seguenti note:

- Acquedotto Pugliese SPA Prot. 0103013 del 04/10/2016;

COMUNE DI ROCCAFAFORZATA - arrivo - Prot. 2395/PROT del 21/07/2017 - titolo VI - classe 02




- Regione puglia – Sezione PROTEZIONE CIVILE prot. 8637 del 22/08/2016
- Anas s.p.a. Prot. 25222-P del 16/09/2016
- Autorità Idrica Pugliese prot. 5444 del 31/10/2016
- AdBP Autorità di Bacino della Puglia Prot. 14345 del 02/11/2016 e 9942 del 14/07/2017;
- Regione Puglia Sezione Tutela e Valorizzazione del Paesaggio Prot. 7452 del 09/08/2016;
- Regione Puglia SERVIZIO VAS prot. 10226 del 02/09/2016, prot. 12264 del 09/11/2016 e prot .798 del 27/01/2017
- nota n.-A00_ 079 5145 del 12.07.2017 della Sezione Urbanistica Servizio Strumentazione Urbanistica della Regione Puglia;
- **nota** n. A00 145_5683 del 13.07.2017 della Sezione Tutela e Valorizzazione del Paesaggio Regione Puglia;
- nota n. A00 089_0798 del 27.01.2017 della Sezione Autorizzazioni Ambientali Servizio VAS della Regione Puglia;
- nota n. 14345 del 02.11.2016 dell'Autorità di Bacino della Puglia;

Apri i lavori il Vice Sindaco Luigi Cannarile, illustrando la proposta di Adeguamento del PUG di Roccaforzata al PPTR.

Successivamente l'arch. Capurso illustra alla Conferenza di Servizi quanto segue:

- Con Deliberazione n. 1440 del 03.10.2006 la Giunta Regionale ha attestato la compatibilità definitiva del PUG al DRAG e al PUTT/P ai sensi della LR 20/2001.
- Con DCC n. 11 del 17.03.2007 pubblicata sul BURP n. 55 del 12.04.2007 il Comune di Roccaforzata ha approvato definitivamente il Piano Urbanistico Generale.
- Con Deliberazione n. 176 del 16.02.2015 la Giunta Regionale ha approvato il Piano Paesaggistico Territoriale Regionale (PPTR) pubblicato sul BURP n. 40 del 23.03.2015. L'art. 97 delle NTA del PPTR, nel richiamare l'art. 2 comma 9 LR 7 ottobre 2009 n. 20, stabilisce che i Comuni adeguino i propri piani urbanistici generali alle previsioni del PPTR entro un anno dalla sua entrata in vigore.
- Il Comune di Roccaforzata ha adottato la proposta di Variante di Adeguamento al PPTR con DCC n.3 del 23.03.2016, dando così avvio al procedimento di adeguamento, finalizzato al rilascio del parere di cui all'art. 96 co 1 lett. 1) delle NTA del PPTR.
- Con nota n. 1706 del 06.05.2016, acquisita al protocollo del Servizio Assetto del Territorio n. 4417 del 13.05.2016, il Comune di Roccaforzata ha trasmesso la Variante di Adeguamento del PUG comunale al PPTR per l'acquisizione dei pareri di competenza, preliminarmente all'avvio della Conferenza di Servizi come previsto dall'art. 97 del PPTR.
- Con nota n. 2987 del 03.08.2016 il Comune ha indetto la Conferenza di Servizi decisoria in forma semplificata e modalità asincrona ai sensi dell'art. 14 bis della L. 241/1990.
- Con nota A00145 7452 del 09.08.2016 la scrivente Sezione ha chiesto al Comune chiarimenti circa gli adempimenti alle procedure di cui ai commi 1-6 dell'art.11 della LR 20/2001 previsti dall'art. 97 delle NTA del PPTR. Inoltre nella stessa nota la Regione ha richiesto al Comune di valutare circa l'opportunità di convocare la Conferenza di Servizi in forma simultanea e modalità sincrona, vista la complessità della determinazione da assumere.



- Con nota n. 4335 del 11.11.2016 il Comune ha sospeso la Conferenza di Servizi decisoria ai sensi dell'art. 14, c.2 L. n.241/1990, per procedere alle forme di pubblicità e di partecipazione per l'esatta formazione della Adozione della Variante di Adeguamento del PUG vigente al PPTR, con l'espletamento delle procedure di cui ai commi 1-6 dell'art. 11 della LR n. 20/2001.
- Con DCC n. 6 del 14.03.2017, trasmessa con pec alla Sezione Tutela e Valorizzazione il 28.03.2017, il Comune ha dato atto che non sono pervenute osservazioni alla Variante di Adeguamento del PUG vigente al PPTR.
- Con nota n. 2160 del 27.06.2017 il Comune ha convocato la Conferenza di Servizi per il parere di compatibilità paesaggistica dell'Adeguamento del PUG vigente al PPTR ai sensi degli artt. 96 comma 1 lett. a) e 97 delle NTA del PPTR.

L'ing. Angelo MICOLUCCI Consigliere delegato dall'Ordine degli Ingegneri della Provincia di Taranto con atto del 17/07/2017, mette a verbale quanto segue:

sulla scorta della documentazione resa disponibile, oltre a quanto rilevato dagli altri Enti, si evidenzia: che non è stata eseguita l'individuazione delle aree escluse dall'ambito di applicazione dei vincoli paesaggistici ai sensi dell'art.142 c.2 del D.lgs. 42/2004 (Rif. Art. 38 NTA del PPTR) che appare non affrontata la compatibilità tra le previsioni urbanistiche e disciplina paesaggistica, ne sono indicate le modifiche di natura urbanistica che si rendono indispensabili e previste nell'ambito della procedura posta in essere.

Al fine di poter esprimere il proprio parere di competenza si chiedono le seguenti integrazioni:

1. Identificare le aree escluse ex lege dall'applicazione di alcuni vincoli paesaggistici (art. 142 c.2 Dlgs 42/2004)
2. Identificare puntualmente le modifiche da apportare alla zonizzazione urbanistica e/o alla relativa normativa d'uso, in relazione alla natura dei vincoli presenti, eliminando tutte le eventuali problematiche di incompatibilità non rinviando a fasi successive l'analisi puntuale della soluzione.

In assenza di tali approfondimenti/integrazioni il presente parere va inteso come non favorevole.


L'Arch. Federica Greco della Sezione Urbanistica come già riportato nella nota n. AOO 079 5145 del 12.07.2017 evidenzia una differente perimetrazione e localizzazione della zona F5, nella Variante di Adeguamento rispetto al PUG approvato, rappresentando che detta modifica non attiene al procedimento in oggetto e che pertanto la stessa Sezione Urbanistica non ritiene di doversi esprimere in questa sede.

Inoltre l'arch. Greco chiede di verificare la compatibilità delle previsioni insediative della zona F5 con l'area di rispetto d un bosco prossimo alla stessa.

Il geom. Salamino precisa che la modifica della localizzazione della zona F5 è stata approvata con una Variante urbanistica dal Consiglio Comunale.

La Conferenza decide di esaminare puntualmente i singoli rilievi secondo l'ordine riportato nella stessa nota regionale n. 5683 del 13.07.2017 confrontandoli di volta in volta con gli altri pareri pervenuti

COMUNE DI ROCCAFORZATA - arrivo - Prot. 2395/PROT del 21/07/2017 - titolo VI - classe 02



Documentazione trasmessa

REGIONE (nota n. 5683 del 13.07.2017)

In merito agli elaborati trasmessi costituenti la Variante di Adeguamento la Regione chiede di chiarire se tali elaborati integrano o sostituiscono gli elaborati del PUG approvato con DCC 11/2007.

COMUNE

Il Comune si impegna a chiarire quanto richiesto dalla Regione.

Aree escluse ai sensi del comma 5 art. 38 delle NTA del PPTR

REGIONE (nota n. 5683 del 13.07.2017)

Dalla consultazione degli elaborati della Variante di Adeguamento del PUG al PPTR si evince che il Comune di Roccaforzata non ha provveduto alla perimetrazione delle aree escluse dalla tutela paesaggistica di cui al comma 2 dell'art. 142 del Dlgs 42/2004 come previsto dal comma 5 dell'art. 38 delle NTA dell'approvato PPTR il quale stabilisce che *"in sede di adeguamento ai sensi dell'art. 97 e comunque entro due anni dall'entrata in vigore del PPTR, i comuni, d'intesa con il Ministero e la Regione, precisano la delimitazione e rappresentazione in scala idonea delle aree di cui al comma 2 dell'articolo 142 del Codice"*.

Si ritiene necessario provvedere al suddetto adempimento.

COMUNE

Il Comune si impegna a provvedere in tal senso provvedendo a presentare gli elaborati unitamente alla documentazione tecnico amministrativa utile alla verifica delle condizioni di esclusione previste dall'art. 142 comma 2 del Dlgs 42/2004.

CONFERENZA

La Conferenza prende atto


Conformità rispetto al quadro degli Obiettivi generali e specifici, di cui al Titolo IV delle NTA del PPTR.

REGIONE (nota n. 5683 del 13.07.2017)

Il PPTR individua all'art. 27 delle NTA i seguenti *"obiettivi generali"*:

- 1) Garantire l'equilibrio idrogeomorfologico dei bacini idrografici;
- 2) Migliorare la qualità ambientale del territorio;
- 3) Valorizzare i paesaggi e le figure territoriali di lunga durata;
- 4) Riquilibrare e valorizzare i paesaggi rurali storici;
- 5) Valorizzare il patrimonio identitario culturale-insediativo;
- 6) Riquilibrare i paesaggi degradati delle urbanizzazioni contemporanee;
- 7) Valorizzare la struttura estetico-percettiva dei paesaggi della Puglia;
- 8) Favorire la fruizione lenta dei paesaggi;
- 9) Valorizzare e riquilibrare i paesaggi costieri della Puglia;
- 10) Garantire la qualità territoriale e paesaggistica nello sviluppo delle energie rinnovabili;
- 11) Garantire la qualità territoriale e paesaggistica nella riquilibratura, riuso e nuova realizzazione delle attività produttive e delle infrastrutture;
- 12) Garantire la qualità edilizia, urbana e territoriale negli insediamenti residenziali urbani e rurali;

COMUNE DI ROCCAFAFORZATA - arrivo - Prot. 2395/PROT del 21/07/2017 - titolo VI - classe 02



I suddetti "obiettivi generali" di cui all'art. 27 delle NTA sono articolati in "obiettivi specifici", elaborati alla scala regionale (art. 28 delle NTA).

In particolare ai sensi del comma 4 art. 28 "Gli interventi e le attività oggetto di programmi o piani, generali o di settore, finalizzati a recepire e attuare il PPTR, devono essere coerenti con il quadro degli obiettivi generali e specifici di cui all'Elaborato 4.1 nonché degli obiettivi di qualità paesaggistica e territoriale di cui all'Elaborato 5 – Sezione C2".

La Variante di Adeguamento all'art. 9 delle NTA fa propri gli obiettivi generali del PPTR e all'art. 10 quelli specifici dell'ambito di paesaggio "Arco Ionico Tarantino".

CONFERENZA

La conferenza prende atto e condivide.

Conformità rispetto alla normativa d'uso e agli obiettivi di qualità di cui alla sezione C2 della scheda di ambito di riferimento.

Il territorio comunale di Roccaforzata ricade interamente nell'ambito dell' "Arco Ionico Tarantino" e nello specifico nella figura territoriale denominata "L'anfiteatro e la piana tarantina".

Il PPTR stabilisce all'art. 37.4 delle NTA che: "Il perseguimento degli obiettivi di qualità è assicurato dalla normativa d'uso costituita da indirizzi e direttive specificamente individuati nella Sezione C2) delle schede degli ambiti paesaggistici, nonché dalle disposizioni normative contenute nel Titolo VI riguardante i beni paesaggistici e gli ulteriori contesti ricadenti negli ambiti di riferimento".

La Variante di Adeguamento coerentemente con le previsioni del PPTR ha fatto propri all'art 12 delle NTA, la normativa d'uso e le direttive per le strutture idrogeomorfologica, Ecosistemica e Ambientale, Antropica e Storico-culturale.

CONFERENZA

La conferenza prende atto e condivide.

4.3 Compatibilità rispetto agli indirizzi, le direttive, le prescrizioni, le misure di salvaguardia e utilizzazione e le linee guida di cui all'art. 6 delle NTA del PPTR

Componenti idrologiche. Ulteriori contesti paesaggistici

Reticolo idrografico di connessione della Rete Ecologica Regionale (RER)

REGIONE (nota n. 5683 del 13.07.2017)

Il territorio di Roccaforzata è interessato a Nord, a confine con il Comune di San Giorgio Ionico, dal tratto terminale dell'asta fluviale denominata Canale Palazzi e censita dal PPTR come UCP Reticolo idrografico di connessione della RER.

La Variante di Adeguamento riporta detta componente nella tav. 7.1 e la sottopone al regime di tutela di cui agli artt. 22, 23, 24 delle NTA analoghi agli artt. 43, 44 e 47 del PPTR.


Si ritiene conforme al PPTR la configurazione cartografica e compatibile la disciplina di tutela di detta componente.

CONFERENZA

La conferenza prende atto e condivide.

Aree soggette a vincolo idrogeologico

REGIONE (nota n. 5683 del 13.07.2017)



La Variante di Adeguamento individua in analogia con il PPTR un' area soggetta a vincolo idrogeologico localizzata ad Ovest del territorio comunale a ridosso del nucleo abitato e la sottopone al regime di tutela di cui agli artt. 22 e 23 delle NTA.

Si ritiene conforme al PPTR la configurazione cartografica e compatibile la disciplina di tutela di detta componente.

CONFERENZA

La conferenza prende atto e condivide.

Componenti geomorfologiche. Ulteriori Contesti Paesaggistici

Versanti

REGIONE (nota n. 5683 del 13.07.2017)

Per quanto riguarda le componenti appartenenti alla categoria versanti il PPTR individua un'area a versante in corrispondenza dell'area sottoposta a vincolo idrogeologico a ovest del nucleo abitato.

La Variante di Adeguamento riporta la medesima area a versante con alcune modifiche al perimetro e la sottopone al regime di tutela di cui agli artt. 27, 28 e 29 delle NTA analoghi agli artt. 51, 52 e 53 del PPTR.

Si ritiene compatibile la disciplina di tutela di detta componente, di contro con riferimento alla proposta di modifica della configurazione cartografica si ritiene necessario un approfondimento al fine di verificare l'esatta perimetrazione dell'area a versante in base a quanto definito dall'art. 50 delle NTA del PPTR.

COMUNE

Fatta salva la verifica dell'esclusione ai sensi dell'art 142 comma 2 del Dlgs 42/2004, il Comune si impegna a verificare l'esatta perimetrazione dell'area a versante in base a quanto definito dall'art. 50 delle NTA del PPTR.

Grotte

REGIONE (nota n. 5683 del 13.07.2017)


Con riferimento al suddetto ulteriore contesto paesaggistico il PPTR censisce in ambito urbano le seguenti grotte: Grotta Cigliana (Giuliano 1), Grotta Giuliano 2, Grotta Giuliano 3 e l'area di rispetto della Grotta Crispieri che ricade nel territorio di Taranto.

La Variante di Adeguamento non censisce dette componenti motivando tale esclusione con un errore di geolocalizzazione cartografica del PPTR. Nello specifico le grotte Cigliana (Giuliano 1), Giuliano 2, Giuliano 3 risulterebbero nel Catasto Nazionale delle Grotte localizzate nel Comune di Carovigno, mentre la grotta Crispieri ubicata nell'agro di Taranto, da sopralluoghi effettuati dal Comune, risulterebbe non esistente.

Si ritiene necessario verificare quanto proposto dal Comune di concerto con l'Autorità di Bacino anche al fine dell'eventuale conseguente aggiornamento dello strato nella Carta Idrogeomorfologica della Regione.

AUTORITÀ DI BACINO PUGLIA

Il funzionario dell'AdB invita l'AC ad un incontro presso gli uffici dell'AdB al fine di aggiornare la Carta Idrogeomorfologica alla scala di rappresentazione comunale e valutare le osservazioni proposte dall'AC.



COMUNE

Il Comune prende atto e si impegna a concordare il suddetto incontro.

CONFERENZA

La Conferenza prende atto.

Beni Paesaggistici

Boschi

REGIONE (nota n. 5683 del 13.07.2017)

Il PPTR censisce nel territorio di Roccaforzata una sola area boscata a Nord del territorio comunale in prossimità di un impianto di depurazione dismesso.

La Variante di Adeguamento non riporta la suddetta compagine boschiva asserendo nella Relazione generale che essa non possiede le caratteristiche di bosco come definito dal Dlgs 227/2001.

Nello specifico si evidenzia che la parte Nord della superficie censita come bosco dal PPTR è caratterizzata dalla presenza di ulivi ed in parte è utilizzata a frutteto.

Per quanto riguarda la parte più a Sud di detto areale, invece, si evidenzia che questa è caratterizzata dalla presenza di vegetazione non autoctona piantata con la funzione di mitigare l'impatto del depuratore.

Si condivide la scelta di stralciare il bosco nella parte Nord mentre non si condivide lo stralcio del Bene Paesaggistico nella parte a Sud dell'area individuata dal PPTR.

Si ritiene quindi necessario introdurre nelle NTA una specifica disciplina di tutela per la suddetta area a bosco analoga a quella del PPTR.

COMUNE

Il Comune provvederà a perimetrare il bosco come richiesto dalla Regione ed introdurre nelle NTA una *specifico disciplina di tutela per la suddetta area analoga a quella del PPTR.*

CONFERENZA

La Conferenza prende atto.

Componenti botanico vegetazionali. Ulteriori contesti paesaggistici

Prati e pascoli naturali

REGIONE (nota n. 5683 del 13.07.2017)

Il PPTR individua nel territorio di Roccaforzata un ampio areale classificato come UCP prati e pascoli naturali e localizzato ad Ovest del nucleo abitato.

Nella Variante di Adeguamento le aree a pascolo sono state ridelineate rispetto al PPTR, attuando una distinzione di carattere colturale e morfologico con le aree ad incolto.


Le modifiche rispetto al perimetro del PPTR si concentrano lungo il bordo prossimo all'abitato.

Dette componenti sono sottoposte al regime di tutela di cui agli artt.32, 33 e 35 delle NTA analoghi agli artt.60, 61 e 66 del PPTR.

Si condivide la modifica alla perimetrazione dei Prati e pascoli naturali proposta dalla Variante di Adeguamento e si ritiene compatibile la disciplina di tutela di detta componente, a condizione che sia stralciato il comma 4.c5 dell'art. 35 delle NTA, in quanto in contrasto con gli obiettivi di tutela della componente.

CONFERENZA

La Conferenza prende atto.



Formazioni arbustive in evoluzione naturale

REGIONE (nota n. 5683 del 13.07.2017)

Il PPTR censisce un solo UCP "Formazioni arbustive in evoluzione naturale" localizzato nei pressi del cimitero tra via Lama e via Pertini.

La Variante di Adeguamento ha stralciato la suddetta area in quanto tipizzata come giardino privato, ma ha censito altre due componenti consistenti in formazioni vegetali basse e localizzate in una zona prossima al cimitero ed in un'area a Nord della Masseria Beneficio.

Dette componenti sono sottoposte al regime di tutela di cui agli artt.32, 33 e 35 delle NTA analoghi agli artt.60, 61 e 66 del PPTR.

Si ritiene di poter condividere la modifica alla perimetrazione delle Formazioni arbustive in evoluzione naturale e si ritiene compatibile la disciplina di tutela di detta componente, a condizione che sia stralciato il comma 4.c5 dell'art. 35 delle NTA, in quanto in contrasto con gli obiettivi di tutela della componente.

CONFERENZA

La Conferenza prende atto.

Area di rispetto dei boschi

REGIONE (nota n. 5683 del 13.07.2017)

Il PPTR individua nel territorio di Roccaforzata tre aree di rispetto dei boschi, due delle quali riferite a dei boschi ubicati rispettivamente nel Comune di Faggiano e nel Comune di San Giorgio Jonico.

La terza area di rispetto si riferisce invece al bosco in prossimità del depuratore.

La Variante di Adeguamento ha confermato le prime due ed ha stralciato l'area di rispetto del bosco in prossimità dell'ex depuratore non ritenendo, come sopra specificato, che questa abbia le caratteristiche per essere ricompresa tra i Beni paesaggistici classificati come boschi.

Si ritiene necessario riportare l'area di rispetto del bosco prossimo al depuratore per la parte a Sud per la quale nella presente istruttoria non si ritiene condivisibile lo stralcio.

COMUNE

Il Comune si impegna ad perimetrare l'area di rispetto del bosco prossimo all'impianto di depurazione e a verificare la profondità della suddetta componente.

CONFERENZA

La Conferenza prende atto e si riserva di verificare ad esito delle modifiche apportate agli elaborati della Variante di Adeguamento.

Componenti delle aree protette e dei siti di rilevanza naturalistica. Ulteriori contesti paesaggistici

Beni Paesaggistici


Immobili ed aree di notevole interesse pubblico

REGIONE (nota n. 5683 del 13.07.2017)

Il Comune di Roccaforzata è interessato dal vincolo paesaggistico ex art. 136 del Dlgs 42/2004 denominato PAE 145 "Dichiarazione di notevole interesse pubblico della zona collinare Faggiano-San Giorgio Jonico sita nei comuni di San Giorgio Jonico, Faggiano e Roccaforzata" (N. Dec. 01-08-1985 G.U. n. 30 del 06-02-1986).

AC
M
PC
TBR
RN
8
Dd1

COMUNE DI ROCCA FORZATA - arrivo - Prot. 2395/PROT del 21/07/2017 - titolo VI - classe 02



La Variante riporta detto bene paesaggistico e lo sottopone al regime di tutela di cui agli artt. 39, 40 e 41 delle NTA analoghi agli artt. 77, 78 e 79 delle NTA del PPTR.

Si ritiene conforme al PPTR la configurazione cartografica e compatibile la disciplina di tutela di detta componente.

CONFERENZA

La conferenza prende atto.

Zone di Interesse Archeologico

REGIONE (nota n. 5683 del 13.07.2017)

Il territorio di Roccaforzata è interessato da una Zona di interesse archeologico denominata Monte Sant'Elia tutelata ai sensi dell'art. 142 del Dlgs 42/2004.

La Variante di Adeguamento riporta nella tav. 7.3 sia il suddetto bene sia un'area localizzata più a Sud sottoposta a vincolo archeologico, evidenziando in relazione che entrambe le aree sono riportate nella cartografia allegata al Decreto di vincolo archeologico ai sensi della L. 1089/39 apposto dal Ministero per i Beni Culturali ed Ambientali con DM 19/12/19985.

Si ritiene necessario un approfondimento con la competente struttura ministeriale.

Inoltre, le suddette componenti sono sottoposte al regime di tutela di cui agli artt. 39, 40 e 42 delle NTA.

Si evidenzia che diversamente da quanto previsto dall'art.80 delle NTA del PPTR (*Prescrizioni per le zone di interesse archeologico*) la Variante di Adeguamento prevede all'art. 42 comma 3 p. b5) che siano ammissibili *"l'integrazione di manufatti legittimamente esistenti per una volumetria aggiuntiva non superiore al 20% se destinata al miglioramento della dotazione di servizi."*

Non si ritiene condivisibile detta norma in quanto in contrasto con gli obiettivi di tutela del bene e si ritiene necessario riallineare la disciplina di tutela della Variante di Adeguamento a quella del PPTR stralciando il punto . b5) dell'art. 42 comma 3 dalle NTA.

MIBACT (nota n. 14216 del 14.07.2017)

Il Ministero si impegna a verificare l'esatta perimetrazione del Zona di interesse archeologico Monte Sant'Elia.

Per quanto riguarda invece la disciplina di tutela prevista dalla Variante di Adeguamento non condivide il punto b5) dell'art. 42 comma 3 dalle NTA in quanto in contrasto con gli obiettivi di tutela del bene.

COMUNE

Il Comune si impegna a modificare la normativa riallineando la disciplina di tutela della Variante di Adeguamento a quella del PPTR stralciando il punto b5) dell'art. 42 comma 3 dalle NTA.


Componenti culturali e insediative. Ulteriori contesti paesaggistici

Città consolidata

REGIONE (nota n. 5683 del 13.07.2017)

Con riferimento al suddetto ulteriore contesto paesaggistico si rappresenta che il PPTR individua la "Città Consolidata" consistente nella parte del centro urbano di Roccaforzata "che va dal nucleo di fondazione fino alle urbanizzazioni compatte realizzate nella prima metà del novecento" e soggetto agli indirizzi di cui all'art. 77, alle direttive di cui all'art. 78 delle NTA.

La variante di adeguamento ripropone per la città consolidata lo stesso perimetro del PPTR.



Si ritiene conforme al PPTR la configurazione cartografica e compatibile la disciplina di tutela di detta componente.

MIBACT (nota n. 14216 del 14.07.2017)

Il Ministero chiede che tutti gli interventi all'interno della città consolidata (nucleo antico) debbano essere sottoposti al parere della Soprintendenza.

CONFERENZA

In relazione a quanto richiesto dalla Soprintendenza per la città consolidata si concorda che fatta salva la parte seconda del Codice, la città consolidata non è sottoposta ad autorizzazione paesaggistica.

Testimonianze della stratificazione insediativa

REGIONE (nota n. 5683 del 13.07.2017)

Il PPTR classifica come testimonianze della stratificazione insediativa le seguenti componenti:

- a) siti interessati dalla presenza e/o stratificazione di beni storico culturali di particolare valore paesaggistico in quanto espressione dei caratteri identitari del territorio regionale: segnalazioni architettoniche e segnalazioni archeologiche.
- b) aree appartenenti alla rete dei tratturi e alle loro diramazioni minori in quanto monumento della storia economica e locale del territorio pugliese interessato dalle migrazioni stagionali degli armenti e testimonianza archeologica di insediamenti di varia epoca.
- c) aree a rischio archeologico in quanto interessate dalla presenza di frammenti e da rinvenimenti isolati o rinvenimenti da indagini su foto aeree e da riprese all'infrarosso.

Il PPTR non individua nel territorio di Roccaforzata alcuna testimonianza della stratificazione insediativa.

La Variante di Adeguamento ha censito le seguenti tre componenti: la Masseria Benefici localizzata lungo la strada per Monteparano, il Santuario Madonna della Camera e i ruderi della Masseria Madonna del Carmine questi ultimi ubicati lungo la strada provinciale per Lizzano.

Si ritiene di poter condividere l'introduzione nelle cartografie del PPTR delle suddette componenti e si ritiene compatibile la disciplina di tutela per esse proposta.

CONFERENZA

La conferenza prende atto e condivide.

Area di rispetto delle componenti culturali e insediative

REGIONE (nota n. 5683 del 13.07.2017)


La Variante di Adeguamento individua l'area di rispetto degli UCP Testimonianze della stratificazione insediativa e della Zona di Interesse archeologico non censita dal PPTR.

L'area di rispetto è dimensionata della profondità costante di 100 m per la zona di interesse archeologico, mentre per la masseria Benefici è stata perimetrata seguendo le strade attigue e attestandosi sui confini fisici e strutturali del lotto interessato dal bene e dal suo ambito di fruizione.

Per quanto riguarda, invece, il Santuario Madonna della Camera e i ruderi della masseria Madonna del Carmine l'area di rispetto ingloba entrambe le componenti ed è dimensionata della profondità di 100 m.

Si ritiene condivisibile la configurazione cartografica proposta e si ritiene compatibile la disciplina di tutela di dette componenti.

[Handwritten signatures and initials in blue ink, including 'Bk', 'R', 'AP', '10', and others.]



CONFERENZA

La conferenza prende atto e condivide.

Componenti valori percettivi. Ulteriori contesti paesaggistici

Strade a valenza paesaggistica/Strade panoramiche/Luoghi panoramici/Coni visuali.

REGIONE (nota n. 5683 del 13.07.2017)

Il PPTR individua nel territorio di Roccaforzata la SP 113 classificata come strada a valenza paesaggistica, confermata dalla Variante di Adeguamento ad eccezione del tratto a Sud del nucleo abitato ritenuto dal Comune privo di valori paesaggistici.

Inoltre la Variante riporta un punto panoramico in corrispondenza di Parco Monte della Croce ed un "Ambito di maggiore intervisibilità" ad Ovest del nucleo abitato a confine con il Comune di Faggiano.

Si ritiene che la SP 113 anche nel suo tratto più prossimo alla città conservi delle visuali panoramiche e il valore paesaggistico non sembra essere particolarmente compromesso dai manufatti esistenti al bordo strada.

Si ritiene opportuno tutelare per l'intero tracciato la SP 113 come indicato nel PPTR.

Per quanto riguarda l'ambito di maggiore intervisibilità non è chiaro se questo sia classificato come UCP in quanto l'art. 45 delle NTA comprende tra le componenti dei valori percettivi solo le strade a valenza paesaggistica e i punti panoramici.

La Variante di Adeguamento sottopone il punto panoramico e la strada di valenza paesaggistica al regime di tutela di cui agli artt. 47, 48 e 49.

Il PPTR stabilisce all'art. 87 comma 1 che "gli Enti locali in fase di adeguamento e di formazione dei piani urbanistici e territoriali di loro competenza, procedono ad una ricognizione delle componenti dei valori percettivi intesa non come individuazione di elementi puntuali, ma come definizione di un sistema articolato in grado di mettere in valore le relazioni visuali".

Inoltre all'art. 87 comma 2 il PPTR prevede che "gli Enti locali in fase di adeguamento e di formazione dei piani urbanistici e territoriali di loro competenza, effettuano l'individuazione delle strade di interesse paesaggistico-ambientale, delle strade e dei luoghi panoramici, dei coni visuali definendo gli strumenti per la loro tutela e fruizione ed eventualmente mettendo a punto le modalità per inserire gli stessi in un sistema di mobilità dolce".

Considerato quanto previsto dal PPTR si ritiene necessario chiarire ed integrare la disciplina relativa alle componenti dei valori percettivi e individuare il cono visuale che dal punto panoramico si intende tutelare, nonché chiarire il valore dell'Ambito di maggiore intervisibilità, se lo stesso sia da classificare come UCP o come ulteriore componente tutelata dalla Variante di Adeguamento ed eventualmente definirne la norma di tutela.

Infine si ritiene opportuno stralciare dall'art. 48 delle NTA i commi 1 e 2 in quanto indirizzati ai Comuni in fase di Adeguamento e/o formazione dei piani urbanistici e quindi non pertinenti.


COMUNE

Il Comune si impegna a stralciare dall'art. 48 delle NTA i commi 1 e 2 in quanto indirizzati ai Comuni in fase di Adeguamento e/o formazione dei piani urbanistici e quindi non pertinenti.

CONFERENZA

La Conferenza propone di individuare un'area circostante il punto panoramico Monte della Croce e definire un'opportuna normativa di tutela.

AC
AR
RV
11
[Handwritten signatures and initials]



Per quanto riguarda invece l'ambito di maggiore intervisibilità La conferenza propone di stralciare detto perimetro dagli elaborati della Variante di Adeguamento non ritenendo che tale areale abbia le caratteristiche di un UCP di cui all'art. 85 delle NTA del PPTR.

Conformità rispetto agli Progetti Territoriali per il paesaggio regionale di cui al Titolo IV delle NTA del PPTR

La Rete Ecologica regionale (art. 30 NTA del PPTR)

REGIONE (nota n. 5683 del 13.07.2017)

Dalla consultazione dell'elaborato 4.2.1 si evince che il territorio comunale di Roccaforzata è interessato da alcuni elementi della rete ecologica regionale che è attuata nei seguenti due livelli:

- *Rete ecologica della biodiversità*, che mette in valore tutti gli elementi di naturalità della fauna, della flora, delle aree protette, che costituiscono il patrimonio ecologico della regione;
- *Schema direttore della rete ecologica polivalente* che, prendendo le mosse dalla Rete ecologica della biodiversità, assume nel progetto di rete in chiave ecologica i progetti del patto città campagna (ristretti, parchi agricoli multifunzionali, progetti CO2), i progetti della mobilità dolce (in via esemplificativa: strade parco, grande spina di attraversamento ciclopedonale nord sud, pendoli), la riqualificazione e la valorizzazione integrata dei paesaggi costieri (in via esemplificativa: paesaggi costieri ad alta valenza naturalistica, sistemi dunali).

Ciò premesso si rileva che la Variante di Adeguamento contiene una Rete Ecologica Comunale che individua gli elementi meritevoli di tutela e valorizzazione presenti all'interno del territorio comunale e strettamente connessi alla più ampia rete regionale.

CONFERENZA

La conferenza prende atto e condivide.

Il Patto città-campagna (art. 31 NTA del PPTR)

REGIONE (nota n. 5683 del 13.07.2017)

Dalla consultazione dell'elaborato 4.2.2 il territorio comunale di Roccaforzata è interessato da alcuni elementi del progetto "Patto città-campagna" che ha ad oggetto la riqualificazione dei paesaggi degradati delle periferie e delle urbanizzazioni diffuse, la ricostruzione dei margini urbani, la realizzazione di cinture verdi periurbane e di parchi agricoli multifunzionali, nonché la riforestazione urbana anche al fine di ridefinire con chiarezza il reticolo urbano, i suoi confini "verdi" e le sue relazioni di reciprocità con il territorio rurale.

Come si evince dall'art. 15 delle NTA, la Variante di Adeguamento ha dettagliato il Progetto Territoriale Patto Città Campagna in base ad una ricognizione dell'effettivo stato dei luoghi e si propone come finalità quella di riqualificare i paesaggi degradati delle urbanizzazioni diffuse, nonché quella di ricostruire in maniera netta i margini urbani.


Si ritiene opportuno chiarire indirizzi e azioni previsti per le diverse tipologie di aree urbane/periurbane/rurali costituenti il Progetto Territoriale del Patto Città Campagna al fine di orientare le trasformazioni del territorio comunale in coerenza con la disciplina dei contesti.

COMUNE

Il Comune si impegna a provvedere in tal senso.

Il sistema infrastrutturale per la mobilità dolce (art. 32 NTA del PPTR)

REGIONE (nota n. 5683 del 13.07.2017)



Dalla consultazione dell'elaborato 4.2.3 il territorio comunale di Roccaforzata è interessato da alcuni elementi del progetto "Il sistema infrastrutturale per la mobilità dolce" che ha lo scopo di rendere fruibili i paesaggi regionali attraverso una rete integrata di mobilità ciclopedonale, in treno e in battello, che recuperi strade panoramiche, sentieri, ferrovie minori, stazioni, attracchi portuali, creando punti di raccordo con la grande viabilità stradale, ferroviaria, aerea e navale. La Variante di Adeguamento conferma, come si evince dalla Relazione, le individuazioni delle strutturanti di questo scenario strategico, ovvero la strada intermodale SP 116.

CONFERENZA

La conferenza prende atto e condivide.

Compatibilità paesaggistica delle previsioni insediative di PUG

REGIONE (nota n. 5683 del 13.07.2017)

Premesso che, ad esito degli approfondimenti da operarsi sulla base dei rilievi innanzi riportati, dovrà essere riconsiderata la compatibilità delle previsioni di trasformazione e sviluppo previste dal PUG con gli aspetti paesaggistici in merito a quanto finora proposto dal piano si evidenzia quanto segue. Dall'analisi comparata tra i "Contesti urbani" e le componenti di paesaggio individuate dalla Variante di Adeguamento del PUG al PPTR e/o rilevate nella presente istruttoria, emergono alcune interferenze di seguito riportate.

La zona F8 interferisce con l'ulteriore contesto paesaggistico Versante.

La zona F2 interferisce con l'UCP Versante e con l'UCP Prati e pascoli.

La zona F5 interferisce con l'area di rispetto di un bosco individuato dal PPTR.

E' necessario chiarire i livelli di compatibilità delle suddette componenti con le previsioni insediative di PUG.

COMUNE

Il Comune si riserva di approfondire e chiarire la compatibilità delle previsioni insediative con la disciplina delle componenti di paesaggio.

La dott. Vantaggiato si allontana alle ore 13.00

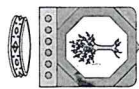
La conferenza si chiude alle ore 14.30 aggiornandosi al giorno 4 settembre 2017 ore 10.00.

Stelen
Mayra D'Arce
Roberto
di D'Amico
Luigi
Apocau

Yobanis
Rwan
Thommas
Leone

DM

COMUNE DI ROCCAFAFORZATA - arrivo - Prot. 2395/PROT del 21/07/2017 - titolo VI - classe 02



REGIONE PUGLIA

DIPARTIMENTO MOBILITÀ, QUALITÀ URBANA, OPERE PUBBLICHE E PAESAGGIO

SEZIONE TUTELA E VALORIZZAZIONE DEL PAESAGGIO

ADEGUAMENTO PUG DI ROCCAFORZATA AL PPTR - CDS DEL 17.07.2014

ENTE	RUOLO	NOME E COGNOME	TEL/CELL	E MAIL/PEC	FIRMA
REGIONE PUGLIA	DIREG.	BARBARA BONZANO		b.bonzano@regione.puglia.it	[Signature]
"	FUNE	LUISILLA CARUSO		l.caruso@regione.puglia.it	[Signature]
"	FUNE	ALDO CREANZA		a.creanza@regione.puglia.it	[Signature]
"	FUNE	MARIA DELLE FOGLIE	4315	j.dellefoglie@regione.puglia.it	[Signature]
ORD. ING. TRANIO	CONSIGLIERE	ANGELO NICOLUCCI	3490814580	ANGELO.NICOLUCCI@GMAIL.COM	[Signature]
Seguit. Reg. MIBACT Puff. Dir.		Eugenio Vantaggiato		eugenio.vantaggiato@benimultimedia.it	
Autorità di Bacino	Funzion.	Margherita D'ONGHIA	080 9182205	margherita.donghia@ab-puglia.it	[Signature]
REGIONE PUGLIA	"	CREANZA ALDO	0805404377	a.creanza@regione.puglia.it	[Signature]
COMUNE ROCCAFORZATA	VICE SINDACO	CANNARILE LUIGI	0875727243	COMUNE.ROCCAFORZATA@COMUNE.ROCCAFORZATA.PG.IT	[Signature]
"	ASSISTENTE	CALABRO PASQUALE	0875727243	"	[Signature]
"	Tecnico ed. us.	GEOM. NICOLA SACCHINO	3314856008	U.P.P.COMUNE.ROCCAFORZATA@REGIONE.PUGLIA.IT	[Signature]

www.regione.puglia.it

SEZIONE TUTELA E VALORIZZAZIONE DEL PAESAGGIO

Via Gentile, 52 - 70126 Bari

pec: servizio.assetterritorio@pec.rupar.puglia.it