



**REGIONE
PUGLIA**

31_LETT_ NOTIFICA PROT 02267_20180320093256

**DIPARTIMENTO MOBILITÀ, QUALITÀ URBANA,
OPERE PUBBLICHE, ECOLOGIA E PAESAGGIO
SEZIONE TUTELA E VALORIZZAZIONE DEL PAESAGGIO**

20 marzo 2018

AOO_145 / 00_2267
PROTOCOLLO USCITA

Trasmissione a mezzo
posta elettronica ai sensi
dell'art.47 del D. Lgs n. 82/2005

Destinatari:

Sindaco del Comune di Roccaforzata
protocollo.comuneroccaforzata@pec.rupar.puglia.it

**Responsabile del Servizio Assetto del
Territorio del Comune di Roccaforzata**
lpp.comuneroccaforzata@pec.rupar.puglia.it

OGGETTO: DGR n. 205 del 20.02.2018. Notifica provvedimento

Si trasmette copia della Delibera di Giunta Regionale n. 205 del 20.02.2018 avente per oggetto: "*Comune di Roccaforzata (TA) Adeguamento del PUG al PPTR. Parere di Compatibilità paesaggistica ex art. 96 delle NTA del PPTR e aggiornamento del PPTR ex art. 2 della L.R. n. 20/2009*".

Si resta in attesa della trasmissione degli elaborati relativi all'Adeguamento del PUG al PPTR, rettificati e/o integrati per gli aspetti puntualizzati nella DGR 205/2018 come dalla stessa previsto.

Il Funzionario istruttore
(arch. **Luigia Capurso**)

Il Dirigente della Sezione
(Ing. **Barbara Loconsole**)

www.regione.puglia.it

Sezione Tutela e Valorizzazione del Paesaggio
Via Gentile 52 - 70121 Bari - ITALY Tel: +39 080 540 4375
pec: servizio.assettoterritorio@pec.rupar.puglia.it



COMUNE DI ROCCAFORZATA

Provincia di Taranto

SERVIZIO ASSETTO DEL TERRITORIO

UFFICIO LAVORI PUBBLICI - PROTEZIONE CIVILE- SUAP- URBANISTICA –

C.A.P. 74020 - TEL.099/5929243 fax 099/5916940 - C.F. 80005170735

p.e.c.: llpp.comuneroccaforzata@pec.rupar.puglia.it email: comune.roccaforzata@tiscalinet.it

Prot. 2662

Roccaforzata, 30/07/2018

ID737

Al Dirigente della REGIONE PUGLIA

Dipartimento Mobilità, qualità urbana,
opere pubbliche ecologia e paesaggio

Sezione Tutela e Valorizzazione del Paesaggio





servizio.assettoterritorio@pec.rupar.puglia.it

Alla c.a. Arch. Luigi Capurso

l.capurso@regione.puglia.it


OGGETTO: “Variante di Adeguamento del PUG vigente del Comune di Roccaforzata (TA) al nuovo Piano Paesaggistico Territoriale Regionale (P.P.T.R.)”. DGR 205/2018. Trasmissione atti.

Facendo seguito alla vs. Prot. A00_145 /00 2267 del 20/03/2018, di trasmissione della Delibera di Giunta Regionale n. 205 del 20.02.2018 avente per oggetto: "Comune di Roccaforzata (TA) Adeguamento del PUG al PPTR. Parere di Compatibilità paesaggistica ex art. 96 delle NTA del PPTR e aggiornamento del PPTR ex art. 2 della L.R. n. 20/2009" e di richiesta degli elaborati relativi all'Adeguamento del PUG al PPTR, rettificati e/o integrati per gli aspetti puntualizzati nella DGR 205/2018 come dalla stessa previsto, si allegano alla presente n. 4 files:

Nome	Ultima modifica	Dimensione
 2_1_NORME TECNICHE_URBANISTICA.pdf	24/07/18 07:42	669 KB
 2_2_NORME TECNICHE PAESAGGIO.pdf	24/07/18 07:42	883 KB
 TAV_7_1.pdf	24/07/18 07:42	22.106 KB
 TAV_7_3.pdf	24/07/18 07:42	22.810 KB

Distinti saluti

Il Responsabile del Procedimento
Geom. Nicola SALAMINO



il Sindaco
DOTT. Vincenzo PASTORE



**REGIONE
PUGLIA**

32_nota_prot._8362_20181029094838

**DIPARTIMENTO MOBILITÀ, QUALITÀ URBANA,
OPERE PUBBLICHE, ECOLOGIA E PAESAGGIO**
SEZIONE TUTELA E VALORIZZAZIONE DEL PAESAGGIO

29 ottobre 2018

AOO_145 / 00.8362
PROTOCOLLO USCITA

Trasmissione a mezzo
posta elettronica ai sensi
dell'art.47 del D. Lgs n. 82/2005

Sindaco del Comune di Roccaforzata
protocollo.comuneroccaforzata@pec.rupar.puglia.it

**Responsabile del Servizio Assetto del
Territorio del Comune di Roccaforzata**
llpp.comuneroccaforzata@pec.rupar.puglia.it

**OGGETTO: Comune di Roccaforzata (TA) Adeguamento del PUG al PPTR ex art. 97 delle
NTA del PPTR. Richiesta integrazione**

Si riscontra la nota prot. n. 2662 del 30.07.2018 con la quale sono stati trasmessi alcuni elaborati della Variante di Adeguamento del PUG di Roccaforzata al PPTR come rettificati e/o integrati in ottemperanza alle prescrizioni dettate dalla DGR n. 205/2018 avente per oggetto "*Comune di Roccaforzata (TA) Adeguamento del PUG al PPTR. Parere di Compatibilità paesaggistica ex art. 96 delle NTA del PPTR e aggiornamento del PPTR ex art. 2 della L.R. n. 20/2009*".

Da un primo esame della documentazione trasmessa ed in particolare dal confronto tra le tavv. 7.1, 7.3, le NTA Paesaggio, le NTA Urbanistica ed i verbali della Conferenza di Servizi svoltasi nei giorni 17.07.2017, 04.09.2017, 04.10.2017, 11.10.2017 emerge quanto di seguito riportato.

In ottemperanza a quanto prescritto dalla DGR 205/2018, il Comune ha aggiornato la Tav. 7.1 perimetrando l'area soggetta a vincolo idrogeologico come riportata nel PPTR e ha provveduto a rettificare la Tav. 7.3 stralciando gli ambiti a maggior intervisibilità.

Per quanto riguarda le NTA Paesaggio ed NTA Urbanistica non sono state prodotte le rettifiche e/o integrazioni prescritte dalla DGR 205/2018.

In particolare come si evince dal verbale del 04.10.2017 la Conferenza ha ritenuto opportuno inserire una specifica disciplina di tutela dei valori percettivi nella normativa relativa degli UCP Versanti e Prati e Pascoli naturali.

Nella seduta del 11.10.2017 si è stabilito di integrare l'art. 29, comma 2 e l'art. 37 comma 2 con la seguente disciplina:

www.regione.puglia.it



- *"la privatizzazione dei punti di vista "belvedere" accessibili al pubblico ubicati in luoghi panoramici;*
- *segnaletica e cartellonistica stradale che comprometta l'intervisibilità e l'integrità percettiva delle visuali panoramiche".*

Si è stabilito inoltre di integrare l'art. 29 comma 4 e l'art. 37 comma 4 con la seguente disciplina:

- *"che garantiscano la visibilità del paesaggio circostante, ponendo particolare attenzione anche alle prospettive visive (fruizione da particolari siti punti panoramici, belvedere, assi di percorrenza) e alla definizione degli affacci (visuali verso fondali o emergenze caratterizzanti il paesaggio ecc);*
- *che mantengano e rafforzino le componenti significative e le loro reciproche relazioni fisiche e percettive al fine di arricchire e caratterizzare il paesaggio".*

Infine con riferimento alle NTA Urbanistica la Conferenza di Servizi ha stabilito, come esplicitato nel verbale del 11.10.2017 di integrare l'art. 61 delle NTA Urbanistica con la seguente dicitura:

"Gli interventi previsti dovranno essere compatibili per le parti interessate dalle componenti di paesaggio con la disciplina prevista dalle NTA Paesaggio".

Non avendo pertanto il Comune provveduto ad aggiornare le NTA Paesaggio e le NTA Urbanistica si chiede di riallineare i suddetti documenti alle determinazioni della Conferenza di Servizi.

Si invita il Comune a voler trasmettere in tempi brevi gli elaborati del PUG con le dovute correzioni, al fine di poter procedere all'approvazione definitiva dell'Adeguamento del PUG al PPTR ai sensi dell'art. 11 LR 20/2001, nonchè all'aggiornamento del PPTR di cui all'art. 2 co. 8 della LR 20/2009.

Il funzionario istruttore
Arch. Luigia Capurso

Il Dirigente della Sezione
Ing. Barbara Loconsole



**REGIONE
PUGLIA**

**DIPARTIMENTO MOBILITÀ, QUALITÀ URBANA,
OPERE PUBBLICHE, ECOLOGIA E PAESAGGIO**
SEZIONE TUTELA E VALORIZZAZIONE DEL PAESAGGIO

29 ottobre 2018

AOO_145 / 00.8362
PROTOCOLLO USCITA

Trasmissione a mezzo
posta elettronica ai sensi
dell'art.47 del D. Lgs n. 82/2005

Sindaco del Comune di Roccaforzata
protocollo.comuneroccaforzata@pec.rupar.puglia.it

**Responsabile del Servizio Assetto del
Territorio del Comune di Roccaforzata**
llpp.comuneroccaforzata@pec.rupar.puglia.it

**OGGETTO: Comune di Roccaforzata (TA) Adeguamento del PUG al PPTR ex art. 97 delle
NTA del PPTR. Richiesta integrazione**

Si riscontra la nota prot. n. 2662 del 30.07.2018 con la quale sono stati trasmessi alcuni elaborati della Variante di Adeguamento del PUG di Roccaforzata al PPTR come rettificati e/o integrati in ottemperanza alle prescrizioni dettate dalla DGR n. 205/2018 avente per oggetto "*Comune di Roccaforzata (TA) Adeguamento del PUG al PPTR. Parere di Compatibilità paesaggistica ex art. 96 delle NTA del PPTR e aggiornamento del PPTR ex art. 2 della L.R. n. 20/2009*".

Da un primo esame della documentazione trasmessa ed in particolare dal confronto tra le tavv. 7.1, 7.3, le NTA Paesaggio, le NTA Urbanistica ed i verbali della Conferenza di Servizi svoltasi nei giorni 17.07.2017, 04.09.2017, 04.10.2017, 11.10.2017 emerge quanto di seguito riportato.

In ottemperanza a quanto prescritto dalla DGR 205/2018, il Comune ha aggiornato la Tav. 7.1 perimetrando l'area soggetta a vincolo idrogeologico come riportata nel PPTR e ha provveduto a rettificare la Tav. 7.3 stralciando gli ambiti a maggior intervisibilità.

Per quanto riguarda le NTA Paesaggio ed NTA Urbanistica non sono state prodotte le rettifiche e/o integrazioni prescritte dalla DGR 205/2018.

In particolare come si evince dal verbale del 04.10.2017 la Conferenza ha ritenuto opportuno inserire una specifica disciplina di tutela dei valori percettivi nella normativa relativa degli UCP Versanti e Prati e Pascoli naturali.

Nella seduta del 11.10.2017 si è stabilito di integrare l'art. 29, comma 2 e l'art. 37 comma 2 con la seguente disciplina:

www.regione.puglia.it

Via Gentile 52 - 70121 Bari – ITALY Tel: +39 080 5404375
mail: l.capurso@regione.puglia.it; pec: servizio.assettoterritorio@pec.rupar.puglia.it



- *"la privatizzazione dei punti di vista "belvedere" accessibili al pubblico ubicati in luoghi panoramici;*
- *segnaletica e cartellonistica stradale che comprometta l'intervisibilità e l'integrità percettiva delle visuali panoramiche".*

Si è stabilito inoltre di integrare l'art. 29 comma 4 e l'art. 37 comma 4 con la seguente disciplina:

- *"che garantiscano la visibilità del paesaggio circostante, ponendo particolare attenzione anche alle prospettive visive (fruizione da particolari siti punti panoramici, belvedere, assi di percorrenza) e alla definizione degli affacci (visuali verso fondali o emergenze caratterizzanti il paesaggio ecc);*
- *che mantengano e rafforzino le componenti significative e le loro reciproche relazioni fisiche e percettive al fine di arricchire e caratterizzare il paesaggio".*

Infine con riferimento alle NTA Urbanistica la Conferenza di Servizi ha stabilito, come esplicitato nel verbale del 11.10.2017 di integrare l'art. 61 delle NTA Urbanistica con la seguente dicitura:

"Gli interventi previsti dovranno essere compatibili per le parti interessate dalle componenti di paesaggio con la disciplina prevista dalle NTA Paesaggio".

Non avendo pertanto il Comune provveduto ad aggiornare le NTA Paesaggio e le NTA Urbanistica si chiede di riallineare i suddetti documenti alle determinazioni della Conferenza di Servizi.

Si invita il Comune a voler trasmettere in tempi brevi gli elaborati del PUG con le dovute correzioni, al fine di poter procedere all'approvazione definitiva dell'Adeguamento del PUG al PPTR ai sensi dell'art. 11 LR 20/2001, nonchè all'aggiornamento del PPTR di cui all'art. 2 co. 8 della LR 20/2009.

Il funzionario istruttore
Arch. Luigia Capurso

Il Dirigente della Sezione
Ing. Barbara Loconsole

COMUNE DI ROCCAFORZATA



Provincia di Taranto

SERVIZIO ASSETTO DEL TERRITORIO

UFFICIO LAVORI PUBBLICI - PROTEZIONE CIVILE- SUAP- URBANISTICA –

C.A.P. 74020 - TEL.099/5929243 fax 099/5916940 - C.F. 80005170735

p.e.c.: llpp.comuneroccaforzata@pec.rupar.puglia.it email: comune.roccaforzata@tiscalinet.it

Prot. 4163

Roccaforzata, 15/11/2018

ID737

Al Dirigente della REGIONE PUGLIA

Dipartimento Mobilità, qualità urbana,
opere pubbliche ecologia e paesaggio

Sezione Tutela e Valorizzazione del Paesaggio

servizio.assettoterritorio@pec.rupar.puglia.it

Alla c.a. Arch. Luigi Capurso

l.capurso@regione.puglia.it

OGGETTO: “Variante di Adeguamento del PUG vigente del Comune di Roccaforzata (TA) al nuovo Piano Paesaggistico Territoriale Regionale (P.P.T.R.)”. DGR 205/2018. Trasmissione atti.

Facendo seguito alla vs. Prot. A00_145 /00 8362 del 29/10/2018, relativa alla richiesta di riallineamento delle NTA paesaggio e NTA urbanistica alle determinazioni della Conferenza dei Servizi, si allegano alla presente i relativi files allineati ed acquisiti e contrassegnati a margine col nr. Prot. 4160 del 15/11/2018 - titolo VI - classe 02.

Allegati:

- 2_1_NORME TECNICHE_URBANISTICA.pdf;
- 2_2_NORME TECNICHE PAESAGGIO.pdf.

Distinti saluti

Il Responsabile del Procedimento
Geom. Nicola SALAMINO



**IL RESPONSABILE DEL
SERVIZIO ASSETTO DEL TERRITORIO**
IL RESPONSABILE DEL SERVIZIO
CANNARILE LUIGI
(art. 107 T.U.D. Lgs. 267/2000)

Firma autografa sostituita a mezzo stampa ex art.3,
c.3, D.Lgs. n.39 del 12/02/1993



**REGIONE
PUGLIA**

35_nota prot. n. 9070 del 26-11-2018 PRESA ATTO REGIONE PPTR

**DIPARTIMENTO MOBILITÀ, QUALITÀ URBANA,
OPERE PUBBLICHE, ECOLOGIA E PAESAGGIO
SEZIONE TUTELA E VALORIZZAZIONE DEL PAESAGGIO**

26 novembre 2018

AOO_145 / 00 9070

PROTOCOLLO USCITA

Trasmissione a mezzo
posta elettronica ai sensi
dell'art.47 del D. Lgs n. 82/2005

Sindaco del Comune di Roccaforzata
protocollo.comuneroccaforzata@pec.rupar.puglia.it

**Responsabile del Servizio Assetto del
Territorio del Comune di Roccaforzata**
lpp.comuneroccaforzata@pec.rupar.puglia.it

**OGGETTO: Comune di Roccaforzata (TA) Adeguamento del PUG al PPTR ex art. 97 delle
NTA del PPTR. Presa d'Atto.**

Con riferimento alla nota prot. n. 3402 del 27.10.2017 e alle successive note prot. n. 2662 del 30.07.2018 e prot. n. 4163 del 15.11.2018 con le quali il Comune di Roccaforzata ha trasmesso la documentazione relativa alla Variante di Adeguamento del PUG al PPTR (artt. 96 e 97 delle NTA del PPTR) adeguata alle determinazioni della Conferenza di Servizi e alle prescrizioni di cui alla DGR 205/2018, la Scrivente Sezione prende atto della ottemperanza alle suddette prescrizioni.

Si riportano di seguito gli elaborati definitivi della Variante di Adeguamento del PUG di Roccaforzata al PPTR:

- 1 Relazione Generale (In recepimento delle prescrizioni regionali di cui al verbale di C.d.S. del 11/10/2017)
- 2.1 Norme Tecniche di Attuazione "Urbanistica" (rev. novembre 2018)
- 2.2 Norme Tecniche di Attuazione "Paesaggio" (rev. novembre 2018)
- 3.1 Pianificazione Paesaggistica Regionale vigente Struttura Idro-Geo-Morfologica (marzo 2016)
- 3.2 Pianificazione Paesaggistica Regionale vigente Struttura Ecosistemica ed Ambientale (marzo 2016)
- 3.3 Pianificazione Paesaggistica Regionale vigente Struttura Antropica E Storico Culturale (marzo 2016)
- 4.1 Pianificazione Urbanistica Comunale vigente Zonizzazione di Piano (marzo 2016)
- 4.2 Pianificazione Urbanistica Comunale vigente Aree Escluse ai sensi del D.lgs 42/2004 Art. 142 comma 2 e delle NTA PPTR Art. 38 comma 5 (In recepimento delle prescrizioni regionali di cui al verbale di C.d.S. del 11/10/2017)

www.regione.puglia.it

Via Gentile 52 - 70121 Bari – ITALY Tel: +39 080 5404375
mail: l.capurso@regione.puglia.it; pec: servizio.assettoterritorio@pec.rupar.puglia.it



- 5.1 Atlante del Patrimonio Ambientale Territoriale e Paesaggistico L'idrogeomorfologia (In recepimento delle prescrizioni regionali di cui al verbale di C.d.S. del 11/10/2017)
 - 5.2 Atlante del Patrimonio Ambientale Territoriale e Paesaggistico Carta delle Pendenze (marzo 2016)
 - 5.3 Atlante del Patrimonio Ambientale Territoriale e Paesaggistico Uso Del Suolo (marzo 2016)
 - 5.4 Atlante del Patrimonio Ambientale Territoriale e Paesaggistico Carta dei Principali Ecosistemi (marzo 2016)
 - 5.5 Atlante del Patrimonio Ambientale Territoriale e Paesaggistico Indice di Biopotenzialita' Territoriale (marzo 2016)
 - 5.6 Atlante del Patrimonio Ambientale Territoriale e Paesaggistico Carta delle Principali Unità Ecosistemiche (marzo 2016)
 - 5.7 Atlante del Patrimonio Ambientale Territoriale e Paesaggistico La Struttura Ecosistemica: Rete Ecologica (marzo 2016)
 - 5.8 Atlante del Patrimonio Ambientale Territoriale e Paesaggistico Ricchezza Specie di Fauna: Carta della Frequentazione Potenziale Delle Specie(marzo 2016)
 - 5.9 Atlante del Patrimonio Ambientale Territoriale e Paesaggistico Ricchezza Specie di Fauna: Carta della Frequentazione Potenziale delle Specie di Interesse Comunitario (marzo 2016)
 - 5.10 Atlante del Patrimonio Ambientale Territoriale e Paesaggistico Ricchezza Specie di Fauna: Carta della Frequentazione Potenziale delle Specie a Rischio (marzo 2016)
 - 5.11 Atlante del Patrimonio Ambientale Territoriale e Paesaggistico La Valenza Ecologica (marzo 2016)
 - 5.12 Atlante del Patrimonio Ambientale Territoriale e Paesaggistico La Struttura di lunga durata dei processi di Territorializzazione (marzo 2016)
 - 5.13 Atlante del Patrimonio Ambientale Territoriale e Paesaggistico Morfologia Urbana (marzo 2016)
 - 5.14 Atlante del Patrimonio Ambientale Territoriale e Paesaggistico Altezze Edificato (Individuazione Su Catastale) (marzo 2016)
 - 5.15 Atlante del Patrimonio Ambientale Territoriale e Paesaggistico La Struttura Percettiva (marzo 2016)
 - 6.1 Scenario Strategico Rete Ecologica Comunale (marzo 2016)
 - 6.2 Scenario Strategico Patto Citta'-Campagna (marzo 2016)
 - 7.1 Sistema delle Tutele Struttura Idro-Geo-Morfologica (30.07.2018)
 - 7.2 Sistema delle Tutele Struttura Ecosistemica Ed Ambientale (In recepimento delle prescrizioni regionali di cui al verbale di C.d.S. del 11/10/2017)
 - 7.3 Sistema delle Tutele Struttura Antropica E Storico Culturale (30.07.2018)
 - 7.4 Sistema delle Tutele Zonizzazione PUG Adeguata In Funzione Della Tutela e Valorizzazione Paesaggistica (In recepimento delle prescrizioni regionali di cui al verbale di C.d.S. del 11/10/2017)
- Scheda PAE 0145. Scheda di identificazione e definizione della specifica disciplina d'uso.

Nella seguente tabella sono, inoltre, elencati gli shapefile trasmessi dal Comune con nota prot. n. 3402 del 27.10.2017 unitamente alla relativa impronta MD5.

File	MD5
04_PIANIFICAZIONE_URB_COM_VIGENTE\aree_escluse.dbf	85525435cd0f4c9c69b30661bf3b354c

www.regione.puglia.it

Via Gentile 52 - 70121 Bari – ITALY Tel: +39 080 5404375
mail: l.capurso@regione.puglia.it; pec: servizio.assettoterritorio@pec.rupar.puglia.it



04_PIANIFICAZIONE_URB_COM_VIGENTE\aree_escluse.shp	21207bbd373e084ee4541fd37e6057f7
04_PIANIFICAZIONE_URB_COM_VIGENTE\aree_escluse.shx	864420fb79dc8d5146b2769132f35a6c
06_SCENARIO_STRATEGICO\PATTO_CITTA_CAMPAGNA\PATTO.dbf	90479a13c615c4c840e3462dab24fca0
06_SCENARIO_STRATEGICO\PATTO_CITTA_CAMPAGNA\PATTO.shp	a029deab36c5784fa99fe0d431353c82
06_SCENARIO_STRATEGICO\PATTO_CITTA_CAMPAGNA\PATTO.shx	30d557969ee7d25b0e9dc281757fed34
06_SCENARIO_STRATEGICO\RETE_ECOLOGICA\CONNESSIONI.dbf	fc9ef8c3147c945b50495f86094e4cdd
06_SCENARIO_STRATEGICO\RETE_ECOLOGICA\CONNESSIONI.shp	afa4fc9b90806ea81a9b21f2c74a023b
06_SCENARIO_STRATEGICO\RETE_ECOLOGICA\CONNESSIONI.shx	596adc4ccb34c01b535ca183be17a1f5
06_SCENARIO_STRATEGICO\RETE_ECOLOGICA\RETE.dbf	7d31ba8c02c37fef27045138ce76c87c
06_SCENARIO_STRATEGICO\RETE_ECOLOGICA\RETE.shp	3b0b11e06a1ee008b25d787ac3863666
06_SCENARIO_STRATEGICO\RETE_ECOLOGICA\RETE.shx	f49a4b3407b63c2bdfb936a7be1a30c5
07_SISTEMA_TUTELE\7.1_geomorfo_idrologiche\reticolo_RER.dbf	64748bb70618b3d5278e07451666662e
07_SISTEMA_TUTELE\7.1_geomorfo_idrologiche\reticolo_RER.shp	082dc9d0b69e6588efd13b831b66492a
07_SISTEMA_TUTELE\7.1_geomorfo_idrologiche\reticolo_RER.shx	7628aef9da0f5ce77ee8b15fcdafa5f8
07_SISTEMA_TUTELE\7.1_geomorfo_idrologiche\versanti.dbf	c16e9437a106f54cc623721ec3478628
07_SISTEMA_TUTELE\7.1_geomorfo_idrologiche\versanti.shp	5b72e85e631285ec2bfb20d9a0405c35
07_SISTEMA_TUTELE\7.1_geomorfo_idrologiche\versanti.shx	b9c6411663a041782f26f03e5e2eccd6
07_SISTEMA_TUTELE\7.1_geomorfo_idrologiche\Vincolo_idro.dbf	1d96cfd763c2a07c625d6320f8c3de4
07_SISTEMA_TUTELE\7.1_geomorfo_idrologiche\Vincolo_idro.shp	fb9cf3bdb62fcf683c68775775c46412
07_SISTEMA_TUTELE\7.1_geomorfo_idrologiche\Vincolo_idro.shx	fc2229c24971047432b242366bab5c88
07_SISTEMA_TUTELE\7.2_ecosistemica_ambientale\area_risp_boschi.dbf	e41edbb4c85d4ced96174506371886e7
07_SISTEMA_TUTELE\7.2_ecosistemica_ambientale\area_risp_boschi.prj	d4166c4468b2506bb2cb0fc7fd53c811
07_SISTEMA_TUTELE\7.2_ecosistemica_ambientale\area_risp_boschi.shp	b68db3a632ffd9de7ab72a26393fc09
07_SISTEMA_TUTELE\7.2_ecosistemica_ambientale\area_risp_boschi.shx	97afb94c04205c7d59b60ab489cf95e5
07_SISTEMA_TUTELE\7.2_ecosistemica_ambientale\boschi.dbf	bd4f9aa93469cff1c207bc62396effb1
07_SISTEMA_TUTELE\7.2_ecosistemica_ambientale\boschi.prj	d4166c4468b2506bb2cb0fc7fd53c811
07_SISTEMA_TUTELE\7.2_ecosistemica_ambientale\boschi.shp	ea64962088afa07cd8eebf00f8d9766c
07_SISTEMA_TUTELE\7.2_ecosistemica_ambientale\boschi.shx	43797642532803f11a0d3f313896fe96
07_SISTEMA_TUTELE\7.2_ecosistemica_ambientale\formazioni_arbu.dbf	514993a3aaa5ba55c0754833e7cde897
07_SISTEMA_TUTELE\7.2_ecosistemica_ambientale\formazioni_arbu.shp	51e3fdbdfe1cfbd7a01d9141ec665b8b
07_SISTEMA_TUTELE\7.2_ecosistemica_ambientale\formazioni_arbu.shx	d60145fd77e1db03a19aa2674768e058
07_SISTEMA_TUTELE\7.2_ecosistemica_ambientale\prati_pascoli.dbf	76633f390ce46c957868153ba591dd64
07_SISTEMA_TUTELE\7.2_ecosistemica_ambientale\prati_pascoli.shp	6e38bd6f803f872022abdfb8393b1b60

www.regione.puglia.it

Via Gentile 52 - 70121 Bari - ITALY Tel: +39 080 5404375

mail: l.capurso@regione.puglia.it; pec: servizio.assettoterritorio@pec.rupar.puglia.it



07_SISTEMA_TUTELE\7.2_ecosistemica_ambientale\prati_pascoli.shx	70ffa709781926e94ef8fde747035fa4
07_SISTEMA_TUTELE\7.3_storico_percettivo\BP_136.dbf	e9a476c3ea9fed9ed3884e355d76e6a
07_SISTEMA_TUTELE\7.3_storico_percettivo\BP_136.shp	977073f0142c5680e9e806c5b1b17364
07_SISTEMA_TUTELE\7.3_storico_percettivo\BP_136.shx	8f6a0fcda4447631f657d71128aa4784
07_SISTEMA_TUTELE\7.3_storico_percettivo\BP_142M.dbf	fd900bebd355560456dd0296ca8b4b02
07_SISTEMA_TUTELE\7.3_storico_percettivo\BP_142M.shp	fd217d1e8d1d7d950be124dad1cf1e7
07_SISTEMA_TUTELE\7.3_storico_percettivo\BP_142M.shx	51eb7ca435629ce63e7a10cd13c8912b
07_SISTEMA_TUTELE\7.3_storico_percettivo\interv_pt2B.dbf	3fbdd7eba02453eefc153ff0edf032fd
07_SISTEMA_TUTELE\7.3_storico_percettivo\interv_pt2B.shp	ce36041013ddb851b33fd96e722dc5fc
07_SISTEMA_TUTELE\7.3_storico_percettivo\interv_pt2B.shx	6d470a415e786fc55471aa50721b5e68
07_SISTEMA_TUTELE\7.3_storico_percettivo\punti_pano.dbf	0c71dd7d512be18068f13fcc9eafdd51
07_SISTEMA_TUTELE\7.3_storico_percettivo\punti_pano.shp	4397f6fb324359c30015a741d73e0738
07_SISTEMA_TUTELE\7.3_storico_percettivo\punti_pano.shx	b0e95fea8c077ee0afef9b8d693624a0
07_SISTEMA_TUTELE\7.3_storico_percettivo\UCP_AREA_ANNESSE1.dbf	3af6442c5121974d162593bbc53f0454
07_SISTEMA_TUTELE\7.3_storico_percettivo\UCP_AREA_ANNESSE1.shp	6eb0cfb37afcac85cde339f3154d4f4b
07_SISTEMA_TUTELE\7.3_storico_percettivo\UCP_AREA_ANNESSE1.shx	ece485cb5327dc3212f0579b20dd4267
07_SISTEMA_TUTELE\7.3_storico_percettivo\UCP_citta consolidata.dbf	3ce7761c5aacbd3a273add10899928af
07_SISTEMA_TUTELE\7.3_storico_percettivo\UCP_citta consolidata.shp	d1d658dab62160c27023d192796c9c14
07_SISTEMA_TUTELE\7.3_storico_percettivo\UCP_citta consolidata.shx	fe77e7a82492d45132013c299c69efef
07_SISTEMA_TUTELE\7.3_storico_percettivo\UCP_MAGGIOR_INTERV1.dbf	037e096d5f39c29428a54284ad0e8ade
07_SISTEMA_TUTELE\7.3_storico_percettivo\UCP_MAGGIOR_INTERV1.shp	295b22028cf483498b2ab745b644e2dd
07_SISTEMA_TUTELE\7.3_storico_percettivo\UCP_MAGGIOR_INTERV1.shx	3d2767a545980efc79d5e941da86744a
07_SISTEMA_TUTELE\7.3_storico_percettivo\ucp_strade_paes.dbf	6e3a972894abd3e7f8523d657d07819a
07_SISTEMA_TUTELE\7.3_storico_percettivo\ucp_strade_paes.shp	c59eb355e0d2354281865c3115b8c861
07_SISTEMA_TUTELE\7.3_storico_percettivo\ucp_strade_paes.shx	50507b98a35a74a9ed3e8e6f27081f44
07_SISTEMA_TUTELE\7.3_storico_percettivo\UCP_stratificazione_segnalazioni.dbf	a5b6cf46a153f67d9e95f0160dc0a569
07_SISTEMA_TUTELE\7.3_storico_percettivo\UCP_stratificazione_segnalazioni.shp	bd2bd1601af87740b197eea7aade4037
07_SISTEMA_TUTELE\7.3_storico_percettivo\UCP_stratificazione_segnalazioni.shx	f2c0a28c226d6a0ad8b133911d4ab859
07_SISTEMA_TUTELE\7.4_progetto\PRPA.dbf	beecf0de7f39b2aa50fc39598e3187e6
07_SISTEMA_TUTELE\7.4_progetto\PRPA.shp	56a4536114ad93fd5347973f33253b4a
07_SISTEMA_TUTELE\7.4_progetto\PRPA.shx	c82f8dd47a28c64a432b6e3e8ad305da

www.regione.puglia.it

Via Gentile 52 - 70121 Bari – ITALY Tel: +39 080 5404375

mail: l.capurso@regione.puglia.it; pec: servizio.assettoterritorio@pec.rupar.puglia.it



**REGIONE
PUGLIA**

**DIPARTIMENTO MOBILITÀ, QUALITÀ URBANA,
OPERE PUBBLICHE, ECOLOGIA E PAESAGGIO
SEZIONE TUTELA E VALORIZZAZIONE DEL PAESAGGIO**

Si precisa, infine che gli aggiornamenti e le rettifiche degli elaborati del PPTR, ai sensi del comma 8 dell'art. 2 della L.R. 20/2009, acquisiranno efficacia con l'approvazione della Variante di Adeguamento da parte del Consiglio Comunale.

Il funzionario istruttore

Arch. Luigia Capurso

Il Dirigente della Sezione

Ing. Barbara Loconsole

www.regione.puglia.it

Via Gentile 52 - 70121 Bari – ITALY Tel: +39 080 5404375

mail: l.capurso@regione.puglia.it; pec: servizio.assettoterritorio@pec.rupar.puglia.it